

CONTRAT TERRITORIAL OCCITANIE 2022-2028 avec le territoire du Pays Comminges Pyrénées



SOMMAIRE

PREAMBULE	3
ARTICLE 1 : OBJET	5
ARTICLE 2 : DUREE	5
ARTICLE 3 : PROJET DU TERRITOIRE COMMINGES PYRENEES	6
ARTICLE 4 : ORIENTATIONS STRATEGIQUES DE LA REGION	18
ARTICLE 5 : ORIENTATIONS STRATEGIQUES DU DEPARTEMENT DE LA HAUTE-GARONNE VIS-A-VIS DU TERRITOIRE COMMINGES PYRENEES	28
ARTICLE 6 : TRAJECTOIRES D'ENGAGEMENT A L'HORIZON 2028 ET ENJEUX DE TRANSFORMATION ET DE TRANSITION DU TERRITOIRE COMMINGES PYRENEES	29
6.1 – LES TRAJECTOIRES D'ENGAGEMENT DES PARTENAIRES	29
6.2 - OBJECTIFS STRATEGIQUES PARTAGES ET MESURES OPERATIONNELLES	38
ARTICLE 7 : INTERVENTION DU DEPARTEMENT DE LA HAUTE-GARONNE DANS LE CADRE DU PRESENT CONTRAT	39
ARTICLE 8 : INTERVENTION DE LA REGION OCCITANIE DANS LE CADRE DU PRESENT CONTRAT	39
ARTICLE 9 : INTERVENTION DES FONDS EUROPEENS DANS LE CADRE DU PRESENT CONTRAT	40
ARTICLE 10 : GOUVERNANCE	41
ARTICLE 11 : RENFORCEMENT ET COORDINATION DE L'INGENIERIE TERRITORIALE SUR LE TERRITOIRE COMMINGES PYRENEES	41
ARTICLE 12 : MODALITES DE MISE EN ŒUVRE OPERATIONNELLE ET DE SUIVI DU CONTRAT TERRITORIAL OCCITANIE	42
12.1 LE PROGRAMME OPERATIONNEL ANNUEL, OUTIL DE MISE EN ŒUVRE OPERATIONNELLE DU CONTRAT	42
12.2 – LE PROGRAMME PLURIANNUEL PREVISIONNEL DE PROJETS ET D'INVESTISSEMENTS 2022-2028, OUTIL DE SUIVI PLURIANNUEL INDICATIF DU CONTRAT TERRITORIAL OCCITANIE	43
ARTICLE 13 : MODALITES D'EVALUATION	44
ARTICLE 14 : MODALITES DE PUBLICITE ET D'INFORMATION	44
ARTICLE 15 : CONDITIONS DE MODIFICATIONS	44
ANNEXES	46

Le Pôle d'Equilibre Territorial et Rural Pays Comminges Pyrénées, représenté par François ARCANGELI, son Président,

Le Conseil Départemental de la Haute-Garonne, représenté par Sébastien VINCINI, son Président,

Le Conseil Régional Occitanie représenté par Carole DELGA, sa Présidente,

La communauté de communes Cagire Garonne Salat, représentée par François ARCANGELI, son Président,

La communauté de communes Cœur et Coteaux du Comminges, représentée par Magali GASTO OUSTRIC, sa Présidente,

La communauté de communes Pyrénées Haut Garonnaises, représentée par Alain PUENTE, son Président,

Vu le Code Général des Collectivités Locales,

Vu les délibérations du PETR Pays Comminges Pyrénées n°2022-06-07 en date du 21 décembre 2022 et n°2023-XX-XX en date du XX XXX 2023,

Vu la délibération du Conseil Départemental de la Haute-Garonne n° 289051 en date du 8 mars,

Vu la délibération du Conseil communautaire de la communauté de communes Cagire Garonne Salat n° xxx en date du xxx

Vu la délibération du Conseil communautaire de la communauté de communes Cœur et Coteaux du Comminges n° xxx en date du xxx

Vu la délibération du Conseil communautaire de la communauté de communes Pyrénées Haut Garonnaises n° xxx en date du xxx

Vu les délibérations de l'Assemblée Plénière du Conseil Régional du 25 mars 2021 (2021/AP-MARS/14) et du 16 décembre 2021 (2021/AP-DEC/07)

Vu la délibération de l'Assemblée Plénière du Conseil Régional n° xxx en date du 7 juillet 2023 approuvant le Contrat Territorial Occitanie

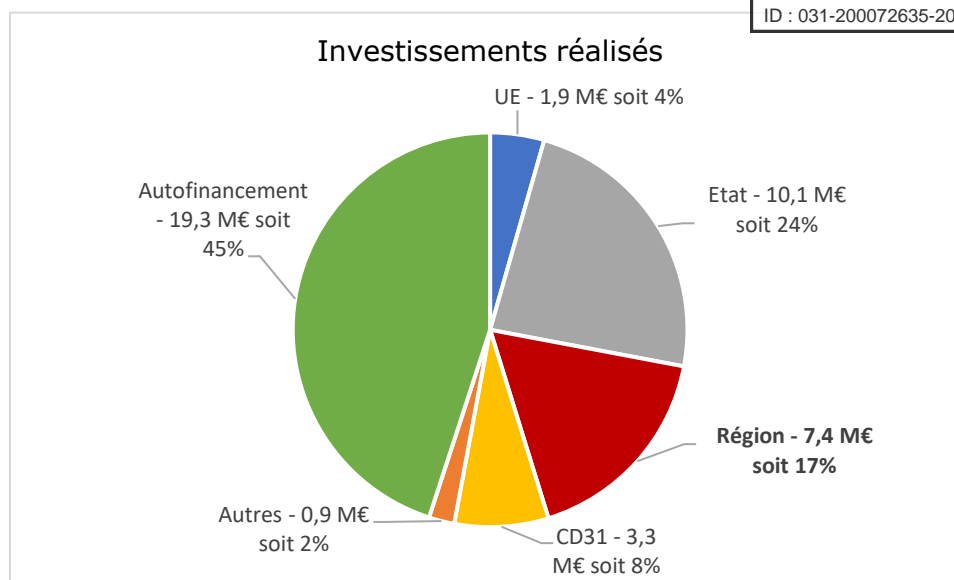
Il est convenu ce qui suit :

PREAMBULE

Sur la période 2018-2021, la première génération des politiques territoriales de la Région Occitanie a permis de structurer des Territoires de Projet sur l'ensemble de la région à travers 56 Contrats Territoriaux Occitanie. Ces contrats ont à ce jour, permis de programmer plus de 5 000 projets, représentant un investissement global de 3 milliards d'euros sur les territoires, avec une participation de la Région à hauteur de plus de 500 millions d'euros, dans des domaines aussi divers et essentiels que le cadre de vie, la transition écologique et énergétique, les grands équipements de centralité, les services, les infrastructures de développement économique, la culture et la valorisation du patrimoine, le sport, le tourisme...

A l'échelle du territoire du Pays Comminges Pyrénées, le CTO 2018-2021 a permis de programmer 169 projets, représentant un investissement global de 42,9 millions d'euros, avec une participation de la Région à hauteur de 7,4 millions d'euros (soit 17%) :

	2018	2019	2020	2021	TOTAL
Nombre de projets inscrits	47	49	37	36	169
Montant investissements (M€)	10,88	13,66	8,33	10	42,87



La très grande majorité des projets (123 d'entre eux, représentant des investissements de plus de 28 millions d'euros) ont été rattachés à l'Axe 1 du contrat, en particulier les sous-mesures « Vitalité des bourgs et lien social » et « Equipements et services » (respectivement 47 et 72 opérations).

25 projets ont été inscrits dans l'Axe 2 « Attractivité du territoire et activité économique » pour un investissement total de 11 millions d'euros. Enfin, 11 projets ont été rattachés à chacun des Axes 3 et 4, représentant respectivement des investissements globaux de 2,7 et 1,5 million d'euros.

Les investissements financés dans le cadre du CTO 2018-2021 ont majoritairement bénéficié aux communes du territoire (78%) et aux trois communautés de communes membres du Pays Comminges Pyrénées (9%), mais 7% d'entre eux ont également été mis en œuvre par des porteurs de projets privés.

Les opérations soutenues reflètent le besoin territorial en termes d'équipements tels que la création d'un espace associatif à Estadens ; la rénovation ou extension de bâtiments publics à Latouge (salle des fêtes) ou Blajan (groupe scolaire) la construction d'équipements sportifs (rénovation du gymnase du Pilat à Saint-Gaudens) et du maintien d'activités de proximité dans les communes rurales : création de commerces multi-services comme à Valentine et Garin.

Par ailleurs, le CTO 2018-2021 a permis de mettre en exergue les potentiels du territoire sur des filières en émergence : études sur la filière viande ou les usages de l'hydrogène ; création d'une résidence de start-up à Saint-Bertrand-de-Comminges pour un écolieu vers la transition alimentaire ; mise en place d'un observatoire sur les droits culturels à l'échelle du Pays ; programme de valorisation du bois d'œuvre local, projets soutenus grâce à la contribution à l'ingénierie territoriale au bénéfice du Pays Comminges Pyrénées.

Sur la base de l'expérience acquise lors de la première génération des Contrats Territoriaux Occitanie, lors de ses Assemblées Plénières des 25 mars et 16 décembre 2021, la Région a adopté les principes d'une politique territoriale 2022-2028 visant à impulser et accélérer l'engagement des territoires vers une région plus inclusive et à énergie positive et répondre ainsi aux enjeux prioritaires identifiés par le PACTE VERT.

Face à ces enjeux sociaux, environnementaux et économiques, le PACTE VERT Occitanie repose sur trois grands piliers :

1. La promotion d'un nouveau modèle de développement, sobre et vertueux, porteur de justice sociale et territoriale, conciliant excellence et soutenabilité ;
2. Le rééquilibrage territorial ;
3. L'adaptation et la résilience face aux impacts du changement climatique.

En cohérence avec les priorités d'aménagement portées dans le projet de SRADDET Occitanie 2040 et les mesures de transformation définies par le PACTE VERT, la nouvelle génération de la politique contractuelle territoriale a vocation à traduire, au niveau de chaque Territoire de Projet, une ambition collective : **faire évoluer notre société vers un modèle plus juste et plus durable.**

Les Contrats Territoriaux Occitanie (CTO) ont ainsi pour objectif d'accompagner chaque territoire au regard de sa spécificité, pour que chacun d'eux participe aux dynamiques régionales et s'inscrive dans la mise en œuvre des transitions et de la transformation de notre modèle de développement impulsées, par le PACTE VERT.

ARTICLE 1 : OBJET

Le Contrat Territorial Occitanie (CTO) constitue le cadre privilégié de Dialogue stratégique et de gestion avec les territoires pour la mise en œuvre opérationnelle du PACTE VERT.

Il organise le partenariat entre les différents cosignataires et constitue la « feuille de route stratégique » partagée. Les signataires du contrat sont : le territoire du Pays Comminges Pyrénées, ses communautés de communes membres Cagire Garonne Salat, Cœur et Coteaux du Comminges et Pyrénées Haut Garonnaises, le Département de la Haute-Garonne et la Région pour la période 2022-2028, afin de réussir les transformations et transitions nécessaires pour répondre à l'urgence climatique.

Les intercommunalités du PETR Pays Comminges Pyrénées sont cosignataires du présent Contrat Territorial Occitanie, dans la continuité du partenariat dans les domaines du développement économique et de la mobilité qui s'est conforté et amplifié pour répondre à la crise COVID, notamment avec la dynamique L'OCCAL.

Véritable contrat d'objectifs, ce contrat établit les objectifs stratégiques partagés 2022-2028 par l'ensemble des cosignataires, pour :

- Promouvoir un nouveau modèle de développement, sobre et vertueux, porteur de justice sociale et territoriale, garant du rééquilibrage territorial et favorisant l'adaptation et la résilience du territoire face aux impacts du changement climatique.
- Agir pour l'attractivité, la cohésion sociale, la croissance durable et l'emploi dans le territoire ainsi que dans les bassins de vie qui le constituent,
- Mobiliser dans le cadre d'un contrat unique avec chaque territoire, l'ensemble des dispositifs et moyens d'action de la Région et des partenaires.

Il contribue dans cette perspective à :

- Encourager les dynamiques innovantes, accompagner les projets prioritaires et consolider les atouts du territoire pour lui permettre de préparer l'avenir et de participer pleinement aux dynamiques de développement régional.
- Soutenir le maintien et la création d'une offre de services de qualité dans les petites villes/ bourgs centres qui ont vocation à remplir une fonction essentielle de résistance démographique et de vitalité de leurs bassins de vie respectifs.

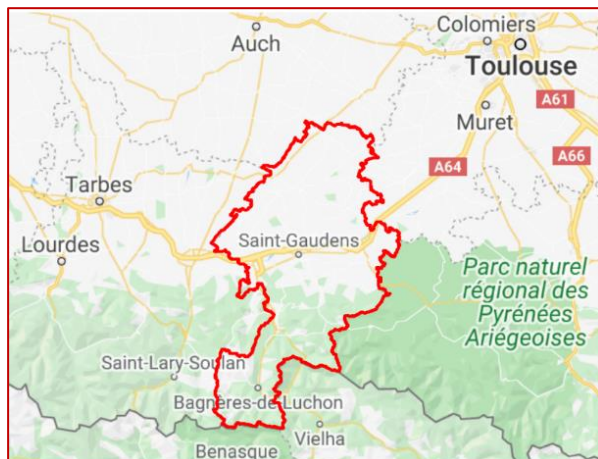
ARTICLE 2 : DUREE

Le présent contrat est conclu pour une période qui prend effet à compter de sa date d'approbation par l'ensemble des partenaires et s'achèvera le 31 décembre 2028.

ARTICLE 3 : PROJET DU TERRITOIRE COMMINGES PYRENEES**PRESENTATION GENERALE****1- Présentation du territoire du Comminges Pyrénées**

Voir la carte administrative et la liste des 235 communes en annexe.

Situé au sud du département de la Haute-Garonne, le Pays Comminges Pyrénées bénéficie d'une situation géographique stratégique au centre des Pyrénées, à proximité de l'agglomération toulousaine, des agglomérations de Tarbes et de Pau, et comporte également une frontière avec l'Espagne.



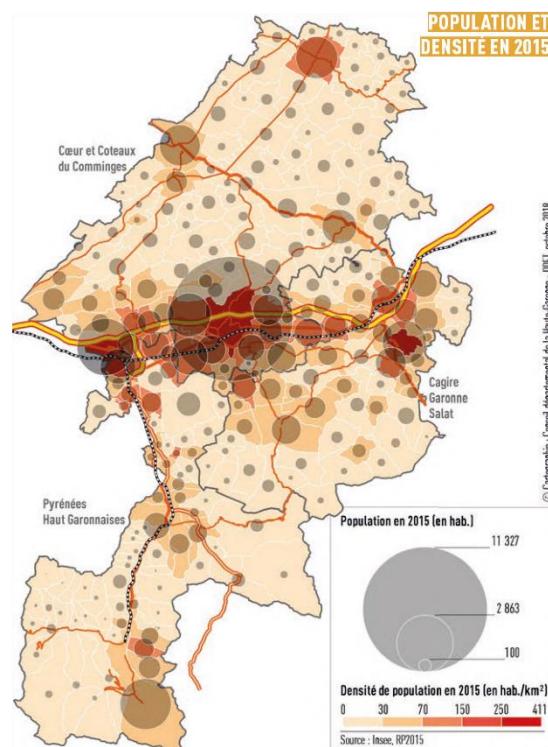
Le Pays est accessible depuis Toulouse grâce à l'A 64. L'ouest du Pays, à la frontière avec le Gers, emprunte les collines Gasconnes depuis L'Isle-Jourdain. Le sud du Pays, où s'étendent les terres de piémonts et de montagne sont accessibles depuis les sorties de Salies-du-Salat, de Saint-Gaudens et de Montréjeau sur l'A 64.

Le Pays est également desservi par le réseau ferroviaire par l'intermédiaire de la

ligne Toulouse/Tarbes-Pau. La réouverture de la ligne Toulouse/Luchon, via Montréjeau, est prévue pour fin 2024.

La densité de population est peu élevée (36 hbts/km²) tout en étant supérieure à celle des autres territoires ruraux voisins.

Cette faible densité n'est pas homogène puisque les **12 communes dépassant le seuil de 1 000 habitants** concentrent à elles seules près de 40% de la population du territoire.

**Fiche d'identité**

- ✱ **2 139,58 km²**
- ✱ **77 524 habitants (INSEE 2020)**
- ✱ **36,3 habitants au km²**
- ✱ **235 communes**

✱ 3 communautés de communes

Cagire Garonne Salat	55 communes	17 791 hbts	516 km ²
Cœur et Coteaux du Comminges	104 communes	44 192 hbts	985 km ²
Pyrénées Haut Garonnaises	76 communes	15 541 hbts	637 km ²

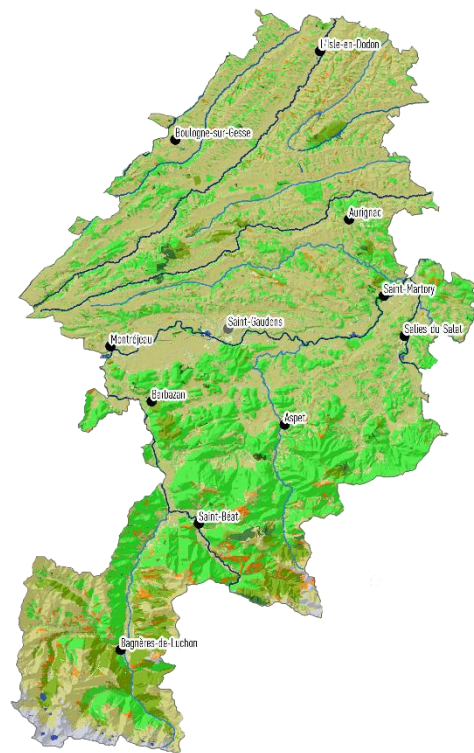
2- Les spécificités du territoire du Comminges Pyrénées

Le SCoT Comminges Pyrénées constitue, à date, l'outil de soutien, de cadrage et de priorisation des actions locales pour mettre en œuvre les ambitions du territoire. A travers ce document stratégique, les élus ont exprimé leur ambition pour le Comminges de 2030. Ils ont énoncé leur volonté de renforcer l'attractivité du territoire et établi que cette dernière était inséparable de la qualité de vie et de l'environnement, atouts majeurs du Comminges Pyrénées. L'enjeu principal, pour le territoire, est ainsi de réaliser son développement de façon durable, en proposant des choix en matière de limitation de la consommation d'espaces, de création de logements, d'accueil d'activités économiques, de développement de nouveaux services et équipements pour répondre aux besoins de la population, de remise en bon état des continuités écologiques en encore de consolidation de l'accessibilité.

Un territoire naturel remarquable

Le Pays Comminges Pyrénées est un territoire majoritairement rural, structuré par des agglomérations de taille modeste, réparties dans un territoire de haute valeur écologique.

Il est caractérisé par six entités écologiques principales : le massif pyrénéen, le piémont pyrénéen, les coteaux des Petites Pyrénées, la plaine alluviale de la Garonne, l'est du plateau de Lannemezan et les coteaux du bas Comminges. La moitié de la superficie totale du territoire commingeois est couverte par des espaces naturels protégés, gérés



durablement ou inventoriés. Le territoire présente ainsi une richesse écologique et paysagère exceptionnelle, avec ses massifs préservés, la diversité de ses habitats naturels et des espèces abritées, ses réservoirs de biodiversité reconnus ainsi que les nombreuses ressources naturelles. Les espaces naturels les plus remarquables se situent dans la zone de montagne et le long de la Garonne, toutefois de nombreux espaces de nature ordinaire sont également présents au sein du territoire et présentent un intérêt patrimonial ou fonctionnel à leur échelle.

Toutes entités écologiques confondues, le Comminges Pyrénées possède 70 ZNIEFF de type 1 ainsi qu'un nombre conséquent de zones Natura 2000. La plaine alluviale de la Garonne concentre quant à elle un grand nombre de zones humides de grand intérêt écologique le long du fleuve. Ces zones humides font partie intégrante du tracé de la Trame Verte et Bleue (TVB) identifiée dans le SCoT. Enfin, près de 91% du périmètre du futur Parc Naturel Régional (PNR) Comminges Barousse Pyrénées

est situé le territoire du Pays Comminges Pyrénées, ce qui atteste de la richesse du patrimoine naturel, culturel et paysager local.

Les espaces agricoles et forestiers, qui représentent 82% de la superficie du territoire, soit 178 000 ha, sont d'autres atouts incontestables pour le Comminges Pyrénées.

L'activité agro-pastorale, que ce soit en plaine ou en montagne, façonne des paysages ouverts qui contribuent à une biodiversité végétale et animale riche. La forêt constitue le refuge important d'une faune et d'une flore remarquables. Elle joue un rôle majeur dans le maintien de la diversité d'espèces indigènes et est dotée d'écosystèmes de haute valeur patrimoniale pour certaines espèces d'insectes (Rosalie des Alpes), de mammifères ou d'oiseaux (pic noir ou épeiche, Grand Tétrás...). Elle joue également un rôle crucial dans la

lutte contre le changement climatique et l'augmentation des émissions de gaz à effet de serre.

Dans le même temps, la modification des pratiques culturales (mécanisation et intensification) est un facteur important de la perte de biodiversité, accéléré par l'abandon des terres. Dans le sud du territoire, en montagne, certains secteurs difficiles d'accès subissent une déprise agricole, entraînant une diminution des superficies de prairies permanentes. **Il convient donc, pour préserver le potentiel naturel du territoire, de porter une attention particulière au maintien des pratiques pastorales et de la continuité des milieux semi-ouverts, et d'inscrire la gestion de la forêt dans une optique durable.**

Le territoire fait également état d'une certaine abondance et disponibilité de la ressource en eau. Les prélèvements industriels représentent le principal poste de prélèvement, suivis par l'alimentation en eau potable puis l'irrigation. La majeure partie des communes qui composent le territoire sont desservies par des syndicaux intercommunaux, dont les deux principaux sont le SMEA 31 et le Syndicat des Eaux Barousse-Comminges-Saves.

Le changement climatique a des répercussions sur la ressource en eau. Certains secteurs souffrent ainsi d'une insuffisance de la ressource en fonction des besoins, notamment dans la partie nord/nord-est du territoire, classée en Zone de Répartition des Eaux. **Pour ne pas être confronté à des problèmes d'approvisionnement et des conflits d'usage, le territoire se fixe pour objectif de maîtriser et gérer durablement ses ressources en eau et plus largement celles du sous-sol (ressources minérales).**

Enfin, le Comminges Pyrénées est un territoire rural à fort potentiel sur les énergies renouvelables, du fait de son gisement considérable et de son foncier disponible. La production d'énergie sur le territoire est exclusivement de source renouvelable : principalement d'origine hydraulique et par la valorisation du bois pour la production d'électricité en co-génération et de chaleur d'origine. **Le territoire s'est engagé dans une politique énergétique locale innovante et ambitieuse** depuis déjà plusieurs années. Le développement des énergies renouvelables constitue ainsi un axe stratégique du Plan Climat Air Energie Territorial adopté en 2019 à l'échelle du Pays et de chacune des trois communautés de communes sur une base volontaire. Il se traduit également par l'engagement, en association avec le Pays Sud Toulousain, dans un Contrat Energie Renouvelable (COT EnR) Chaleur qui promeut le développement d'énergies renouvelables thermiques (chaufferies biomasse et réseaux de chaleur, géothermie, solaire thermique) avec le soutien financier de la Région Occitanie et de l'Etat (ADEME). Par ailleurs, grâce à l'agriculture et aux biodéchets ou déchets organiques, plusieurs unités de méthanisation ont vu le jour ou sont en perspective sur le territoire. Enfin, le train à hydrogène d'ici fin 2024 sera le 1^{er} usage du territoire à consommer de l'hydrogène renouvelable qui pourrait permettre également l'avitaillement d'autres types de véhicules, en atteste l'étude prospective régionale menée en partenariat avec l'AREC en 2022.

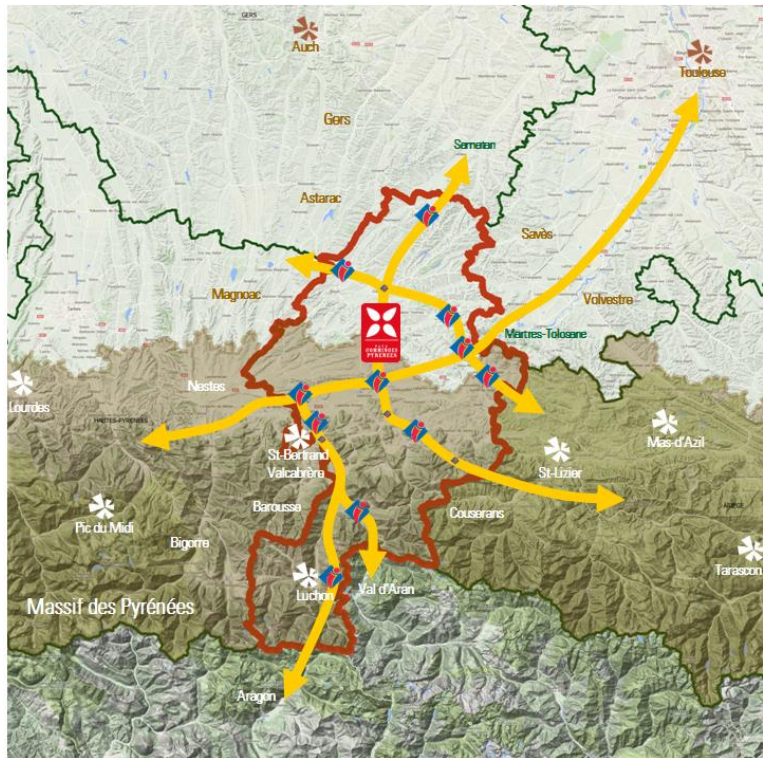
En complément du développement de la production d'énergies renouvelables, le territoire se fixe pour ambition de favoriser les économies d'énergie. Bien en amont de la crise énergétique mondiale qui a été précipitée par la guerre en Ukraine, le Comminges Pyrénées préparait, dans le SCoT, son avenir énergétique et se fixait pour objectif de réduire sa consommation d'énergie. **Plus que jamais, il convient d'améliorer la performance énergétique locale, notamment par la rénovation du bâti public et privé, et d'intégrer la dimension énergétique dans l'ensemble des choix d'aménagement à venir.**

Un territoire chargé d'histoire et préservé pour une offre touristique diversifiée

Les paysages montagnards et ruraux, la diversité des milieux naturels ainsi que le patrimoine culturel et historique sont parmi les grands attraits du Pays Comminges Pyrénées et les vecteurs majeurs de son attractivité touristique. Leur préservation et leur valorisation sont donc d'une grande priorité pour le territoire, afin de conforter et de développer l'accueil touristique, de loisirs et culturel mais aussi de préserver la qualité du

cadre de vie commingeois. **Le tourisme constitue également un levier essentiel du développement territorial pour le Pays, que ce soit économique ou en termes d'aménagement de l'espace.**

Le territoire du Comminges Pyrénées recense deux Grands Sites d'Occitanie, Saint-Bertrand-de-Comminges/Valcabrère et Luchon ; quatre stations de montagne et deux stations thermales à Bagnères-de-Luchon et Salies-du-Salat. Il dénombre également de nombreux autres sites et patrimoines bâtis remarquables, parmi lesquels l'Abbaye de Bonnefont, les sites archéologiques de Montmaurin ou Aurignac, l'ancien hôpital Notre-Dame-de-Lorette et l'ancien palais des Evêques du Comminges à Alan, la collégiale Saint-Pierre de Saint-Gaudens, les maisons à colombages de l'Isle-en-Dodon ou encore le château de Valmirande, ainsi qu'un riche patrimoine vernaculaire (lavoirs, églises, fresques, petit bâti rural, etc.).



L'offre culturelle territoriale est également riche et diversifiée. Le territoire compte un Centre d'Art contemporain, la Chapelle Saint-Jacques, à Saint-Gaudens ainsi qu'un Centre National des Arts de la Rue et de l'Espace Public (CNAREP) « Pronomade(s) », sans oublier une médiathèque et un conservatoire à rayonnement intercommunal. Nombre de manifestations populaires mettent en valeur les traditions et la culture locale, à l'instar des brandons de la Saint-Jean (reconnus au patrimoine immatériel de l'UNESCO), du festival occitan Passa Pòrts, du festival du marbre de Saint-Béat ou encore de la fête des Fleurs à Bagnères-de-Luchon.

Cette richesse culturelle, entendue au sens large du patrimoine culturel et vivant, les « communs », a été reconnue par l'adoption, en octobre 2022, d'une « Charte de projet culturel de territoire respectant les droits culturels en Comminges Pyrénées ». Démarche à la fois expérimentale et exemplaire, car souhaitée par les élus du territoire mais mise en œuvre par un collectif citoyen, cette Charte promeut l'inclusion des droits culturels dans les politiques et pratiques culturelles locales et, plus largement, le « faire territoire ensemble ».

Le Comminges Pyrénées est donc un territoire riche, qu'il s'agisse de ses paysages, de ses ressources naturelles, de son histoire, de ses patrimoines matériels et immatériels et de la volonté de ses habitants à maintenir les savoir-faire et les savoir-être. Dans un contexte de réchauffement climatique qui amène à repenser l'activité en montagne, l'enjeu est double : conforter la destination Comminges Pyrénées pour les touristes et les habitants du territoire afin de valoriser la richesse du territoire et soutenir l'économie associée (marketing territorial, offre d'hébergement, accessibilité aux sites touristiques et de loisirs...), tout en la préservant d'un point de vue environnemental.

SYNTHESE DU TERRITOIRE

ATOUPS à renforcer	FAIBLESSES
<p>✘ Une situation géographique stratégique entre Toulouse, Tarbes et l'Espagne (Val d'Aran), et au cœur des Pyrénées avec des accès routiers et ferroviaires rapides</p> <p>✘ Une cadre naturel riche et varié :</p> <ul style="list-style-type: none"> des ressources agricoles (49% des surfaces) et naturelles exceptionnelles et diversifiées sur l'ensemble du territoire : montagne, paysages dont agricoles, milieux naturels (forêts, cours d'eau...), biodiversité, pastoralisme une richesse patrimoniale maillant le territoire et représentant un important potentiel de découverte : 2 Grands Sites Occitanie, plus de 40 sites classés, près de 80 monuments historiques, nombreux petits patrimoines de caractère, sites clés représentatifs de différentes périodes de l'Histoire (préhistoire, époque gallo-romaine, période médiévale...) des événements, activités et équipements sportifs et de loisirs renommés : 4 stations de ski accueillant des événements mondiaux, thermes, casinos, festival Jazz en Comminges, festival du Comminges, festival des créations télévisuelles de Luchon, Tour de France... <p>✘ Un territoire de création culturelle et une offre culturelle riche avec des sites emblématiques (4 musées de France, le Centre National des Arts de la Rue et de l'Espace Public « Pronomade(s) », médiathèque et conservatoire Cœur et coteaux du Comminges, centre d'art contemporain « Chapelle Saint-Jacques »...) basés sur une forte dynamique associative, renforcés par le rôle de centralité de Saint-Gaudens sur le territoire</p> <p>✘ Une centralisation des services sur le pôle de Saint-Gaudens et un niveau de services aux habitants élevé (ratio agent public/habitant très élevé, 1^{er} secteur d'activités en termes d'emploi sur le territoire), qui participe à la vitalité et à l'identité d'un territoire à dominante rurale</p> <p>✘ Présence d'acteurs structurés et créateurs d'emploi (Jardins du Comminges, Graines d'avenir, abattoirs ...) :</p> <ul style="list-style-type: none"> Des ZAE qui maillent le territoire et une OZE en projet 8 Maisons de santé (dont 2 multi-sites) avec 2 centres de santé labélisés GIP Santé Formations existantes et de qualité (lycée Bois, CFPPA), emplois dans le secteur des services (1^{er} secteur) et du tourisme (non délocalisables) Une économie sociale et solidaire relativement importante sur le territoire : 313 établissements employeurs (associations, coopératives, mutuelles) représentant 12,2% des établissements employeurs et plus de 2 000 ETP 	<p>✘ Un déséquilibre du maillage territorial et une tendance à l'enclavement de certains secteurs</p> <p>✘ Des carences en développement économique :</p> <ul style="list-style-type: none"> Enjeux de visibilité et de qualité des zones d'activités, Difficultés de recrutement dans certains secteurs d'activités et en particulier le BTP et le médico-social, en parallèle de difficultés à honorer les places en formations professionnelles correspondantes Concurrences intra-territoriales Vacance commerciale dans les bourgs centres, voire inexistence dans les petites communes. <p>✘ Un déploiement incomplet du haut débit, notamment pour favoriser l'accueil d'entreprises et les tiers lieux ou espaces de télétravail</p> <p>✘ Des emplois peu qualifiés ou saisonniers avec peu de lisibilité de parcours de formation sur le territoire</p> <p>✘ Un besoin de coordination et de mise en réseau</p> <p>✘ Des habitats diffus et anciens, souvent délaissés</p> <p>✘ Une forte dépendance à la voiture individuelle</p>

OPPORTUNITES à saisir	MENACES à prévenir
<ul style="list-style-type: none"> ✖ Un réseau d'acteurs privés présents et qui investissent sur le territoire (ex. Les Jardins du Comminges) ✖ Des ressources naturelles locales de qualité présentant un levier de développement économique (hors tourisme) pour le territoire : <ul style="list-style-type: none"> ○ Des filières agricoles de qualité (agropastoralisme, couveuse maraichère existante pour l'installation de nouveaux agriculteurs, démarches de commercialisation en circuits-courts, bio, SIQO) ○ Structuration de filières en cours (bois, viandes, énergies vertes) ○ Potentiel de production d'énergies renouvelables (potentiel théorique de production toutes filières confondues de 1 780 GWh, en particulier sur le photovoltaïque et le solaire thermique ainsi que la méthanisation) ✖ Un potentiel touristique notamment sur la clientèle de courts séjours (de Toulouse ou d'Espagne) et en lien avec l'agriculture ✖ Une marque de territoire à travailler (Bois Pyrénées, Produit en Comminges Pyrénées) ✖ Des outils de planification et de labellisation facilitateurs et offrant un cadre d'intervention : <ul style="list-style-type: none"> ○ SCoT, PAT, PCAET ○ Schéma de développement économique en cours ✖ Une animation pour faciliter les formations et l'emploi : <ul style="list-style-type: none"> ○ Job en Comminges, Salon du TAF ○ Démarche Territoire Zéro Chômeur de Longue Durée ✖ Préfiguration du Parc Naturel Régional Comminges Barousse Pyrénées ✖ Arrivée du futur train à hydrogène reliant Montréjeau à Bagnères-de-Luchon ✖ Des potentiels de coopération territoriale <ul style="list-style-type: none"> ○ Coopération avec les territoires voisins et notamment avec le Pays Sud toulousain, les Hautes-Pyrénées et le Val d'Aran 	<ul style="list-style-type: none"> ✖ Un vieillissement de la population et un ralentissement avec une évolution négative du nombre d'actifs, notamment de jeunes actifs ✖ Une dévitalisation généralisée des centres-bourgs avec des services en baisse, un déclin des centres villes et de leurs activités commerciales, un habitat ancien et dégradé sur certains secteurs ✖ Epuisement de la ressource en eau ✖ Des carences en matière de tourisme : déficit d'organisation de l'offre touristique (hébergements et restaurants ; mise en réseau ; communication...), image, méconnaissance du territoire ✖ Non renouvellement des activités agricoles

PROJET DE TERRITOIRE

Le territoire du Comminges bénéficie de richesses naturelles et patrimoniales qui constituent de véritables atouts de développement. Néanmoins, il doit faire face à de nombreux défis qui menacent son équilibre naturel : réchauffement climatique, risques naturels, baisse des transmissions des exploitations agricoles, dépendance de mobilités carbonées et sentiment d'enclavement ou d'exclusion.

Dans ce contexte, le PETR Pays Comminges Pyrénées, qui joue un rôle fédérateur et coordinateur pour ses membres, tâche d'impulser et de conduire une stratégie de développement territorial autour de 4 axes :

- Viser une agriculture durable et de qualité
- Faciliter le développement économique sur le territoire
- Promouvoir une armature territoriale forte et le lien social
- Développer les interactions avec les partenaires et territoires voisins

Le PETR Pays Comminges Pyrénées est missionné par ses membres pour accompagner les porteurs de projets et mettre en œuvre une animation territoriale autour de thèmes fédérateurs et structurants pour le territoire, en lien avec de nombreux partenaires :

- Aménagement et planification, via l'élaboration d'un Schéma de Cohérence Territoriale ;
- Animation territoriale filière forêt bois, en complémentarité avec l'ensemble des partenaires ;
- Plan Climat, avec le soutien de l'ADEME et dans le cadre d'un travail mutualisé avec les communautés de communes ;
- Projet Alimentaire Territorial, avec le soutien de la DRAAF et en complémentarité avec de nombreux partenaires publics et privés.

Le Pays Comminges Pyrénées est également le **périmètre de contractualisation** pour les principaux partenaires institutionnels et financiers, dont, en premier lieu, la Région Occitanie, mais également l'Etat via le Contrat de Relance et de Transition Ecologique 2021-2026 et l'Europe via le programme LEADER (première programmation sur la période 2014-2022 suivie d'une nouvelle sélection pour la programmation 2023-2027) et, depuis 2023, l'ATI FEDER FSE+.

1- Un territoire face au défi du développement d'une agriculture durable

Le périmètre du Comminges Pyrénées est un territoire d'élevage (bovins viande et dans une moindre mesure bovins lait, élevage ovin et caprin), concentrant plus de la moitié des effectifs des animaux du département.

La majorité des exploitants part sans succession assurée. L'enjeu est de taille à l'échelle du département, puisque 57% des agriculteurs de la Haute-Garonne ont plus de 50 ans ; il l'est tout autant à celle du Comminges Pyrénées.

Plusieurs initiatives sont en œuvre sur le territoire pour tenter de ralentir le phénomène, par exemple la création, en 2022, de la première couveuse maraîchère biologique du territoire dans le cadre d'un partenariat entre le Pays Comminges Pyrénées, les communautés de communes Cœur et Coteaux du Comminges (site de Blajan) et Pyrénées Haut Garonnaises (site de Huos), la SCIC les Jardins du Comminges ainsi que BGE Sud-Ouest pour l'encadrement juridique.

Le développement des circuits courts est conditionné par la production de produits finis. Pour la viande par exemple, cela nécessite la présence d'abattoirs et de salles de découpe de proximité. La fusion des deux abattoirs de Boulogne-sur-Gesse et Saint-Gaudens au sein d'une seule et même entité au 1^{er} janvier 2023, dans le cadre d'une délégation de service public, illustre la volonté politique de travailler en profondeur sur la filière élevage. La vente en circuit court, incluant la vente directe sur l'exploitation, quoiqu'en augmentation, dispose d'un fort potentiel de croissance.

Le réseau de points de vente directe a encore besoin renforcé et structure, tout comme il convient de créer et mutualiser de nouveaux espaces de transformation et valorisation (ateliers de découpe, séchage, légumerie...).

Aussi, la diversification par le tourisme (hébergement, restauration, intégration dans des circuits de visite...) concerne un nombre croissant d'exploitations mais a encore beaucoup de potentiel tant la production à valoriser est diversifiée et la demande du public soutenue.

Autre ressource naturelle avec un fort potentiel constituant un levier de développement économique : le bois local. La forêt est largement sous-exploitée. Le Pays Comminges Pyrénées mène depuis plusieurs années des projets de valorisation du bois local (programme d'animation « Du bois local pour ma classe », Mesure 4.2 de la Dotation Innovation Expérimentation régionale...) qu'il convient de poursuivre. La création du label « Bois Pyrénées », marque collective qui valorise l'utilisation du bois local du massif pyrénéen dans l'artisanat, l'aménagement, la construction de bâtiments publics et privés est un levier supplémentaire pour impulser le développement d'une politique de filière locale.

La construction d'un modèle de développement qui concilie agriculture, environnement et aménagement durable du territoire est un objectif qui doit être soutenu grâce aux innovations qui se développent localement. L'évolution des pratiques agricoles vers des systèmes plus résilients (réduction de recours aux intrants, agriculture de conservation...) ou l'utilisation des énergies renouvelables, qui permet de faire fonctionner des exploitations durablement tout en dégagant une nouvelle source de revenu pour les agriculteurs, sont à encourager.

2- Un territoire d'accueil pour l'activité économique

Le territoire peut compter sur de forts potentiels à développer, notamment dans le secteur des services et de l'économie sociale et solidaire. L'analyse des enjeux économiques du territoire fait l'objet d'un Schéma de développement économique, outil opérationnel en cours d'élaboration qui sera finalisé en 2023.

Territoire transfrontalier, il bénéficie d'une situation géographique stratégique à proximité de la métropole toulousaine, de l'Espagne et des villes de Tarbes et Pau. Il est entouré de bassins économiques importants et déjà organisés avec lesquels il coopère (entre autres dans le cadre du dispositif étatique « Territoire d'Industrie » en partenariat avec le Pays des Nestes et la communauté de communes Cœur de Garonne).

Le développement de la fibre optique sur l'ensemble du territoire est également un axe fort et conditionnant pour l'accès au numérique de qualité pour tous types d'usages et notamment professionnels.

La vacance commerciale au sein des communes du territoire est particulièrement importante. Plusieurs projets d'accompagnement du commerce local ont été menés (recensement des commerces vacants, création de la Halle Gourmande de Saint-Gaudens...) ou sont prévus, notamment dans le cadre des démarches Bourg-Centre Occitanie et Petites Villes de Demain, avec la signature à venir de conventions Opérations de Revitalisation de Territoire (ORT) pour les communes concernées. Le développement, par le Pays Comminges Pyrénées, d'une identité de territoire intégrant un volet dédié aux producteurs et artisans locaux (« Produit en Comminges Pyrénées ») contribue également à valoriser l'activité économique et les savoir-faire locaux.

Les entreprises du territoire rencontrent des problématiques de recrutement chroniques, aussi bien pour les postes permanents que saisonniers, mettant à mal une partie de l'activité économique locale. Plusieurs initiatives récentes visent à pallier, au moins partiellement, ces difficultés, par exemple la création de l'association « Job en

Comminges », d'initiative publique ou la démarche « Territoire Cœur de Longue Durée » sur le saint-gaudinois.

Enfin, le territoire ambitionne, pour renforcer son attractivité économique, de miser sur l'innovation. Plusieurs projets menés avec des fonds publics et/ou privés, témoignent de cette volonté : La Résidence de Saint-Bertrand-de-Comminges par INCO (incubateur de start-ups dédiées à la ruralité) ; le « Futuropôle Comminges », impulsé par la communauté de communes Cœur et Coteaux du Comminges, qui accueille le premier data center du sud de la Haute-Garonne, vertueux sur le plan environnemental (système de rafraîchissement récupérant l'air extérieur) grâce aux investissements de l'entreprise commingeoise Prosoluce ; le projet de construction du premier Fablab industriel du territoire, dont la mise en service est planifiée pour fin 2025.

3- Un territoire de vie solidaire, innovant et accessible

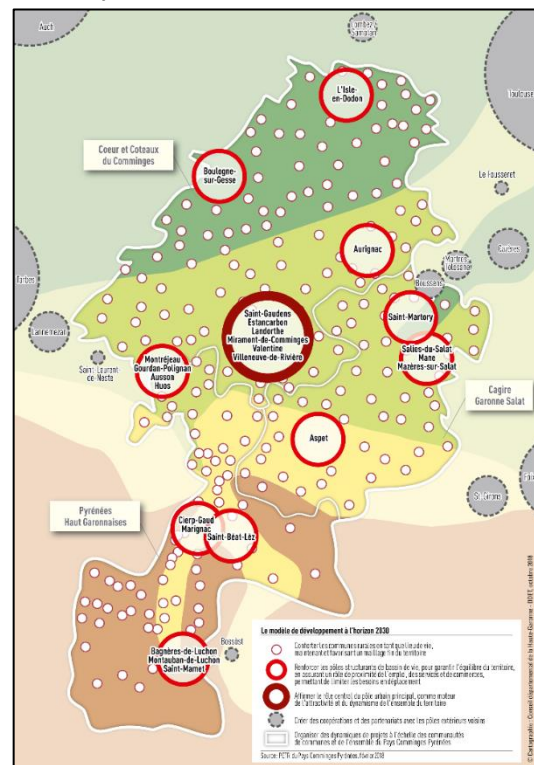
Si le territoire est globalement autonome en termes de services et d'équipements, l'offre n'est pas équilibrée sur l'ensemble des secteurs géographiques et sur l'ensemble des gammes.

Le temps d'accès moyen en voiture au pôle de services supérieur est d'environ 30 minutes. L'essor des Maisons France Services et des Maisons départementales de proximité apporte une réponse partielle aux difficultés rencontrées par une partie de la population, en particulier les personnes fragiles (âgées, isolées, à mobilité réduite...) mais demeure insuffisante. La dématérialisation des actes de la vie courante continue de représenter une difficulté majeure pour nombre des habitants du territoire.

Si l'offre en matière de santé s'est améliorée grâce à l'engagement des collectivités dans la création de maisons de santé pluriprofessionnelles (Marignac-Saint-Béat, Montréjeau, Boulogne-sur-Gesse, Aurignac...) et de centres de santé avec le GIP « Ma Région, Ma Santé » (Aspet et Saint-Martory) ou encore l'extension du centre hospitalier de Saint-Gaudens, le territoire demeure marqué par une tendance à la désertification médicale. L'accès aux soins spécialisés demeure difficile.

L'offre de services en matière d'enfance-jeunesse mérite également d'être confortée et répartie de façon plus équilibrée sur le territoire. Les besoins d'accueil de la petite enfance, en particulier, demeurent insatisfaits et motivent la création de plusieurs Maisons d'Assistants Maternels sur le territoire (Boussan, Valentine...).

Les politiques du logement, élément essentiel de la cohésion sociale sur un territoire, sont également un enjeu majeur. En dépit du nombre important de logements vacants (en majorité vétustes), l'offre actuelle ne permet pas de répondre à l'ampleur et la diversité de la demande. Elle doit être diversifiée afin de pouvoir proposer un logement à tous ceux qui font le choix de s'installer en Comminges Pyrénées, le tout en restant économe en espace, donc en évitant le mitage, en priorisant la rénovation et la transformation du bâti existant et en soutenant les formes urbaines innovantes.

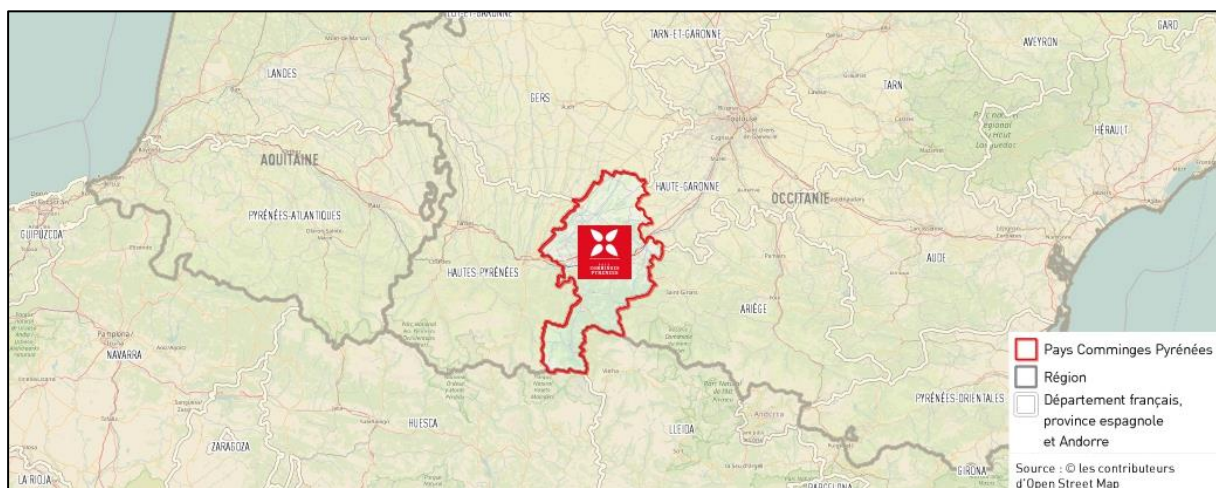


Le développement de formes de mobilités durables et innovantes (transports en commun, covoiturage, auto-partage, mobilité électrique, navettes touristiques, itinéraire cyclable structurant...) constitue un enjeu prioritaire pour le Comminges Pyrénées, lequel a d'ailleurs été reconnu bassin de mobilité à l'échelle régionale.

Enfin, le territoire présentant une situation sociale globalement plus précaire que le reste du département, et compte tenu des fortes contraintes de mobilité décrites ci-dessus, les lieux et équipements favorisant les rencontres, le partage, l'entraide et le lien social, doivent être prioritaires. Les espaces associatifs mutualisés et les tiers-lieux, qui sont en plein essor sur le territoire, apportent leur pierre à l'édifice de la cohésion sociale et du bien vivre-ensemble et méritent d'être accompagnés dans une logique de complémentarité avec les autres acteurs du territoire.

4- Un territoire ouvert vers l'extérieur

Le positionnement du Comminges Pyrénées à la frontière espagnole lui permet d'intégrer le programme européen de coopération transfrontalière Interreg V-A Espagne-France-Andorre ou POCTEFA, créé afin de promouvoir le développement durable au sein de ces différents territoires. Plusieurs actions ont d'ailleurs été engagées à ce jour pour favoriser la coopération transfrontalière, notamment avec la province de Lérida.



Le Pays Pyrénées partage avec ces différents territoires limitrophes, de nombreux enjeux économiques, environnementaux, touristiques, d'aménagement, etc. Associé à d'autres territoires, le Comminges Pyrénées pourrait disposer d'une dimension supérieure dans laquelle chacun bénéficie et fait bénéficier l'autre de ses propres forces et de ses ressources. Cette stratégie se traduit par le développement de partenariats et de coopérations avec d'autres territoires de tout horizon, qu'ils soient ruraux, de montagne, périurbains ou urbains, pour pouvoir agir à la bonne échelle en fonction des enjeux.

Dès lors, le Pays Comminges Pyrénées doit développer des synergies touristiques à l'échelle départementale, régionale et celle du massif ; s'engager dans une solidarité entre les territoires et participer à la construction d'un aménagement durable à plus grande échelle, en lien avec le futur Parc Naturel Régional Comminges Barousse Pyrénées.

Les Bourgs-Centres du territoire du Comminges Pyrénées

Le territoire Comminges Pyrénées concentre près de 40% de sa population dans les polarités du SCOT. Parmi les 12 communes identifiées dans la politique Bourg Centre, 8 sont labellisées « Bourgs-Centres d'Occitanie ».

Sur le territoire de la CC Cagire Garonne Salat

Commune d'Aspet 888 habitants - contrat signé fin 2019 pour la période 2020-2022	
Stratégie de développement	<ul style="list-style-type: none"> - Axe 1 : Renforcer l'identité d'Aspet par un soutien aux fonctions de centralité et de cohésion sociale - Axe 2 : Améliorer l'offre de mobilité et l'accessibilité du Bourg - Axe 3 : Soutenir l'attractivité économique et résidentielle
Contribution au projet de territoire	<ul style="list-style-type: none"> - Renforcer l'offre de services et d'équipements publics (ex : la création d'un centre de santé sur Aspet et l'extension de la MSP, la rénovation du pôle petite enfance) - Préserver et valoriser le patrimoine naturel, les paysages et l'environnement (un bourg Pyrénéen au cœur du futur PNR Comminges Barousse Pyrénées)

Commune de Saint-Martory 1 056 habitants - contrat signé fin 2020 pour la période 2019-2021	
Stratégie de développement	<ul style="list-style-type: none"> - Axe 1 : Améliorer le cadre de vie des habitants - Axe 2 : Soutenir les équipements structurants en cœur de bourg - Axe3 : Développer l'attrait touristique et patrimonial de la commune
Contribution au projet de territoire	<ul style="list-style-type: none"> - Renforcer l'offre de services et d'équipements publics (ex : le développement de la maison de santé, la création de la ZAE avec la commune de Montsaunès) - Préserver et valoriser le patrimoine naturel, les paysages et l'environnement (ex : soutenir le projet d'Association Foncière Pastorale à vocation agro-touristique)

Sur le territoire de la CC Cœur et Coteaux du Comminges

Commune d'Aurignac 1 242 habitants - contrat signé en 2019 pour la période 2019-2021	
Stratégie de développement	<ul style="list-style-type: none"> - Axe 1 : Valoriser le cadre de vie et le patrimoine bâti d'Aurignac - Axe 2 : Développer les potentiels touristiques et économiques pour conforter les atouts d'Aurignac - Axe 3 : Structurer les équipements et renforcer le lien social
Contribution au projet de territoire	<ul style="list-style-type: none"> - Renforcer l'offre de services et d'équipements publics (ex : réhabilitation de la piscine intercommunale, développement de la programmation culturelle, futur réaménagement de la place de la mairie) - Favoriser et optimiser les mobilités douces (ex : création d'une liaison douce et sécurisée reliant le centre économique au pôle sport-loisirs et maison de santé)

Commune de Boulogne-sur-Gesse

1 654 habitants - contrat signé en 2019 pour la période 2019-2021

Stratégie de développement	<ul style="list-style-type: none"> - Axe 1 : Offrir des logements et des services mieux adaptés aux besoins - Axe 2 : Valoriser le patrimoine et les espaces publics - Axe 3 : Conforter le développement économique et le tourisme
Contribution au projet de territoire	<ul style="list-style-type: none"> - Renforcer l'offre de services et d'équipements publics (ex : création d'une Maison des services, réhabilitation du groupe scolaire, installation d'un city-park) - Conforter l'attractivité du territoire (ex : réflexion sur l'aménagement du cœur de ville)

Commune de l'Isle-en-Dodon

1 636 habitants - contrat signé en 2020 pour la période 2019-2021

Stratégie de développement	<ul style="list-style-type: none"> - Axe 1 : Améliorer le cadre de vie pour tous, - Axe 2 : Redonner de l'attractivité au cœur de ville, - Axe 3 : Conforter le pôle de services et de commerces de proximité
Contribution au projet de territoire	<ul style="list-style-type: none"> - Renforcer l'offre de services et d'équipements publics (ex : la labellisation d'un site France Services) - Conforter l'attractivité du territoire (ex : aménagement et commercialisation de la ZAE Ribéro)

Commune de Montréjeau

2 726 habitants - contrat signé en 2020 pour la période 2019-2021

Stratégie de développement	<ul style="list-style-type: none"> - Axe 1 : Revaloriser le parc immobilier - Axe 2 : Améliorer la lisibilité urbaine ainsi que les mobilités - Axe 3 : Développer les équipements publics et les services de proximité - Axe 4 : Consolider la vocation touristique de la commune
Contribution au projet de territoire	<ul style="list-style-type: none"> - Renforcer l'offre de services et d'équipements publics (ex : la création de la Maison de Santé pluri-professionnelle) - Conforter l'attractivité du territoire (ex : la réhabilitation de la ligne ferroviaire Montréjeau-Luchon)

Commune de Saint-Gaudens

11 664 habitants - contrat signé en 2019 pour la période 2018-2021

Stratégie de développement	<ul style="list-style-type: none"> - Axe 1 : Saint-Gaudens, pôle majeur du Comminges - Axe 2 : Saint-Gaudens, ville durable et d'échanges - Axe 3 : Saint Gaudens, ville de renouvellement urbain
Contribution au projet de territoire	<ul style="list-style-type: none"> - Renforcer l'offre de services et d'équipements publics (ex : rénovation de la grande halle en salle de spectacle, rénovation de la piscine, installation de la Maison de la Région) - Conforter l'attractivité du territoire (ex : aménagement de zone industrielle OZE, amélioration de la zone de loisirs du lac de Sède)

Sur le territoire de la CC Pyrénées Hauts Garonnaises

Commune de Saint-Béat-Lez 383 habitants - contrat signé en 2019 pour la période 2019-2021	
Stratégie de développement	- Axe 1 : Affirmer l'identité de Saint-Béat-Lez, cité du Marbre - Axe 2 : Créer du lien social et assurer l'attractivité du bourg
Contribution au projet de territoire	- Renforcer l'offre de services et d'équipements publics (ex : la création de la Maison de Santé Pluri-professionnelle) - Favoriser des lieux d'accueil pour valoriser ses potentiels touristiques (ex : le maintien de la piscine sur la commune)

Sur les 12 communes identifiées dans la politique Bourg Centre, il reste 4 communes à accompagner : Bagnères-de-Luchon, Barbazan, Salies-du-Salat et Villeneuve-de-Rivière. Pour Bagnères-de-Luchon et Salies-du-Salat, les deux communes ont candidaté récemment à la politique Bourg Centre Occitanie, démarche complémentaire au Programme Petites Villes de Demain de l'Etat.

Synergies avec les dispositifs étatiques

Depuis 2016, l'Etat a déployé des dispositifs contractuels en faveur du développement des territoires ruraux. Sur le territoire du Comminges, 7 communes sont concernées par le Programme Petites Villes de Demain : Aurignac, L'Isle-en-Dodon, Boulogne-sur-Gesse, Aspet, Saint-Martory, Salies-du-Salat et Bagnères-de-Luchon.

S'ajoute à cela, l'ORT de Saint Gaudens qui s'élargit à Montréjeau.

Ces dispositifs contractuels sont complémentaires à la politique régionale Bourg Centre et contribuent pleinement au projet de territoire et à l'avancée dans l'armature territoriale et le maillage des équipements dans les centralités du Pays.

ARTICLE 4 : ORIENTATIONS STRATEGIQUES DE LA REGION

La Région Occitanie s'emploie depuis sa création, à travers un travail collectif impliquant acteurs publics, privés et citoyens, à imaginer et à faire vivre un nouveau modèle de société, capable de répondre aux enjeux environnementaux, sociaux, économiques, démocratiques, qui chaque jour s'imposent avec plus de force.

En décembre 2019, à la lumière de consultations, d'échanges et d'actions, la Région a adopté la feuille de route « Occitanie 2040 » fixant les grands objectifs à atteindre, accompagnés d'un certain nombre de mesures nouvelles, pour faire évoluer notre société vers un modèle plus juste et plus durable.

Peu de temps après l'adoption de cette nouvelle trajectoire, la crise sanitaire engendrée par l'épidémie de COVID-19 a conduit la Région à élaborer une réponse exceptionnelle pour protéger les habitants, les entreprises et les emplois, tout en préparant l'avenir.

En complément de ses Plans d'urgence et de relance pour l'emploi et dans la lignée de sa feuille de route « Occitanie 2040 », la Région a engagé la construction d'un grand Plan de transformation et de développement – **PACTE VERT pour l'Occitanie**, adopté en Assemblée Plénière du 19/11/2020.

Il s'inscrit en cohérence avec le « Green Deal » de l'Union Européenne, ancré dans un objectif bas carbone et un nécessaire rééquilibrage territorial. Il participe également à la seconde priorité européenne « Une Europe adaptée à l'ère numérique ».

Ce Plan de transformation et de développement s'appuie sur la prise de conscience collective de la nécessité de modifier nos modes de vie, de produire, de consommer, de travailler, de nous déplacer, et d'habiter la planète.

Trois grands engagements fondent ainsi les orientations régionales :

1. La Région accompagne le changement de nos modes de vie

La construction d'un modèle plus juste et durable passe inévitablement par des changements profonds dans nos modes de vie.

L'une des activités essentielles concernées est l'alimentation. Privilégier une agriculture durable et respectueuse des ressources, porteuse d'activités et d'emplois dans nos territoires, favoriser les produits locaux, bios, doit permettre à tout un chacun d'avoir accès à une nourriture de qualité et aux exploitants de vivre de leur travail.

Ces objectifs entrent en résonance avec la Stratégie régionale pour la Biodiversité, qui vise à replacer le vivant au cœur du modèle de développement de l'Occitanie et ainsi garantir la bonne santé des écosystèmes et la résilience de nos territoires face aux conséquences du changement climatique.

Le territoire d'Occitanie est fortement soumis aux effets du changement climatique et tout particulièrement en ce qui concerne la ressource en eau, que ce soit dans ses périodes d'excès comme dans ses périodes de manque, qui se font de plus en plus intenses et fréquentes. C'est pourquoi la Région met en œuvre une stratégie et des politiques d'intervention favorisant une **approche globale et anticipative de l'enjeu eau**, conciliant la gestion durable et partagée de la ressource, la préservation des milieux aquatiques, et la prévention du risque d'inondation.

Les patrimoines et la biodiversité doivent ainsi être au cœur des projets d'aménagement qui doivent désormais nécessairement prendre en compte des enjeux de renaturation de nos Centres-Villes.

L'eau constitue dans notre région une ressource précieuse. Elle est le support de **milieux aquatiques riches et diversifiés**, qui sont essentiels pour la qualité de vie de notre population et l'attractivité de nos territoires. Elle est indispensable à notre **alimentation en eau potable**. Et elle permet le **maintien et le développement de nombreuses activités économiques** : agriculture, tourisme, usages récréatifs tels que baignade, pêche etc.

Mais **ce patrimoine est menacé** :

- les **consommations en eau sont importantes**, et dépassent parfois les ressources disponibles, obligeant à la prise de mesures de restriction,
- les **sources de pollution sont nombreuses**, parfois récurrentes, elles peuvent mettre en péril certaines activités et certains usages,
- **nos milieux aquatiques ont subi d'importantes dégradations**, parfois irréversibles à l'échelle humaine,
- et toutes ces **pressions pourraient s'accroître** du fait de la pression démographique sur nos territoires, et du fait du changement climatique qui pourrait conduire à une baisse des ressources et une augmentation des besoins (les difficultés rencontrées lors des sécheresses de plus en plus fréquentes que nous connaissons le montre bien).

A cela s'ajoute les **phénomènes d'inondations** qui sont récurrents, qui peuvent être dramatiques, et qui là encore pourraient s'accroître avec le changement climatique.

Les domaines de la gestion des ressources en eau, des milieux aquatiques et des risques ne relèvent pas d'une compétence obligatoire des Régions. Pour autant, la Région Occitanie a choisi de mettre en œuvre une politique ambitieuse dans ces domaines, au travers d'un Plan d'intervention régional pour l'Eau voté en 2018 et de son Pacte Vert – Green New Deal Occitanie voté en 2020.

Ainsi, le **Plan d'Intervention régional pour l'eau** voté en juin 2018 vise à agir conjointement sur :

- la gestion durable de la ressource en eau ;
- la prévention et la réduction des risques d'inondation ;
- la préservation et la restauration des fonctionnalités des milieux aquatiques.

La mise en œuvre de ces 3 axes a été réaffirmée et renforcée dans le **Pacte vert – Green New Deal** Occitanie voté en novembre 2020, ainsi que dans le cadre du **Plan régional d'adaptation au changement climatique** approuvé par l'Assemblée plénière de décembre 2020 pour mieux protéger les populations, les biens et la nature et plus globalement, afin de renforcer la résilience de nos territoires au changement climatique.

*Nb : ces Plans s'inscrivent pleinement dans les grands objectifs du **projet de SRADDET** (Schéma Régional d'Aménagement, de Développement Durable et d'Égalité des Territoires) Occitanie 2040, validé en Assemblée plénière en décembre 2019.*

La crise sanitaire a révélé avec une ampleur inédite l'impératif de maintenir l'emploi tout en travaillant autrement : repenser l'articulation entre sa vie professionnelle et sa vie privée, les potentialités et les limites des outils informatiques, le partage des équipements, etc.

Dès lors, la Région accompagne les entreprises et les collectifs dans leurs expérimentations et leurs évolutions, et prévoit d'achever d'ici 2024 la couverture de tout le territoire en offre Internet de très haut débit.

Les entreprises, les demandeurs d'emplois ont besoin de solutions opérationnelles et accessibles, avec une mobilisation de partenaires large, et sur l'ensemble des départements. C'est le sens du **Pacte pour l'Embauche** qui vise à lever, d'une part, tous les freins externes à l'embauche en accompagnant les habitants d'Occitanie en recherche ou en reprise d'emploi, mais aussi leur parcours professionnel, et d'autre part, les freins internes à l'entreprise en accompagnant les entreprises d'Occitanie qui rencontrent des difficultés de recrutement.

Plus que jamais, les actions de solidarité, la réduction des inégalités sociales et la recherche d'un projet sociétal inclusif sont au cœur du vivre ensemble en Occitanie. Pour cela, le Plan de transformation et de développement porte de nombreuses propositions d'actions destinées à enrichir la vie sociale.

Ainsi, conformément à la Stratégie culturelle Occitanie 22-28 : La culture partout et pour tous" votée à l'AP du 16 décembre 2021, le plan de transformation et de développement promeut l'égalité d'accès à la culture, l'aménagement culturel équilibré du territoire, la création artistique en Occitanie et le soutien aux industries créatives et la valorisation de l'économie culturelle et patrimoniale à l'international."

En lien avec le Projet Sportif Territorial adopté par la Conférence Régionale du Sport et le Pacte Vert régional, ce plan favorise aussi le développement sur l'ensemble du territoire de toutes les pratiques sportives pour toutes et tous, à tous les âges de la vie, dans un objectif d'inclusion des publics les plus éloignés, d'égalité femme-homme et de lutte contre toute forme de violences ou discriminations. Pour cela, il prévoit notamment un accompagnement différencié des clubs selon leur niveau de pratique, leur implication dans la formation des jeunes du territoire ou leur capacité à organiser des manifestations vertueuses de dimension supra-régionale. Les projets de construction ou de modernisation d'équipements sportifs répondant à une demande sociale de plus en plus diversifiée, ainsi qu'à des objectifs élevés en matière de qualité d'usage, d'impact environnemental et d'équilibres financier et territorial, feront naturellement l'objet d'une attention particulière

dans le cadre des dispositifs régionaux de droit commun en vigueur. L'EPS et le sport scolaire contribuent également à promouvoir auprès des élèves des valeurs de respect, de partage, d'éducation et d'humanisme ; tout en contribuant à lutter contre une sédentarité toujours plus croissante. Ils jouent ainsi un rôle déterminant dans l'accès des jeunes à la pratique sportive et donne sens au "vivre ensemble" et à l'apprentissage de la vie associative. A ce titre et au travers de sa compétence « lycées », la Région finance la création ou la modernisation d'équipements nécessaires à leurs pratiques. La Région offrira enfin son expertise dans le domaine de la mise en tourisme aux sites en capacité d'accueillir des délégations nationales ou internationales pour des stages de préparation sportive.

De profonds changements modifient également le lien avec nos territoires, en particulier concernant la question du logement. Nos concitoyens rencontrent souvent des difficultés pour se loger décemment et peuvent être confrontés à des situations de précarité énergétique.

En réponse, le Plan de transformation et de développement prévoit d'accélérer l'action régionale sur la rénovation énergétique des logements, le développement et la promotion de matériaux de construction non polluants, biosourcés et recyclables.

Enfin, avec 9 tonnes de CO2 par habitant et par an, le poids écologique de notre vie quotidienne – transport, logement et consommation – est bien trop élevé pour imaginer atteindre les objectifs d'émission plébiscités par les scientifiques (2 tonnes eq CO2). Les actions sur l'alimentation et le logement constituent des leviers importants de réduction de notre empreinte carbone. Au-delà de ces actions, le secteur essentiel sur lequel nous devons également agir est celui des transports. En effet, selon l'ADEME, les transports représentent 31% de l'empreinte carbone des français. Les véhicules particuliers sont responsables de plus de la moitié de cet impact suivis des poids lourds.

L'organisation territoriale de l'Occitanie avec notamment une concentration de l'activité et un étalement urbain particulièrement importants ainsi que la dynamique démographique conduisent mécaniquement à un accroissement des kilomètres parcourus par les habitants (au global et en moyenne par an). Dès lors, les mesures très offensives décidées par la Région en faveur des solutions de mobilités collectives et/ou décarbonées constituent une priorité d'intervention au titre de sa compétence d'autorité organisatrice des mobilités régionales ainsi que dans le cadre des politiques publiques inscrites au sein des contrats territoriaux.

Comme elle s'y était engagée auprès des communes et intercommunalités lors du débat relatif à la compétence mobilité dans le cadre de la loi d'Orientation des Mobilités, la Région met en œuvre une stratégie très volontariste en matière de solutions de mobilités. Les transports réguliers ferroviaires et routiers constituent l'armature du réseau liO mais ils ne peuvent répondre à tous les besoins dans tous les territoires. C'est la raison pour laquelle, la Région déploie de nouveaux dispositifs en faveur de solutions plus souples et adaptées aux besoins spécifiques des usagers. Les éco-chèques destinés notamment aux ménages les plus précaires permettent d'accompagner l'acquisition de véhicules propres (voitures électriques et vélos à assistance électrique). Le plan régional vélo et intermodalités permet de soutenir la réalisation des infrastructures cyclables et les pôles d'échanges multimodaux. Enfin, la Région vient de signer au titre du Plan Régional du covoiturage un partenariat avec les principales plateformes dans lequel une aide financière encourage ce mode de transport en alternative à l'autosolisme.

La Région entend poursuivre son engagement en faveur des mobilités en élargissant ses dispositifs d'intervention auprès des territoires et ce de façon plus accentuée dans ceux qui ne disposent pas des ressources suffisantes pour faire face aux besoins d'investissements.

Les produits touristiques (hébergements ou activités) devront aussi prendre en compte des critères socio-environnementaux comme la gestion de l'eau, le respect de la nature et des habitants de ces territoires touristiques.

La transformation vers un modèle vertueux fera l'objet d'un processus continu, engageant tous les acteurs du territoire. Le rôle de la Région est de concerter avec l'ensemble des partenaires et citoyens afin de rendre les actions cohérentes et de créer des dynamiques collectives.

La Région mène une politique volontariste depuis 2015 dans les Contrats de Ville afin d'améliorer la qualité de vie des habitants, d'assurer une plus forte équité territoriale et de rompre l'isolement social et économique des quartiers défavorisés.

En 2019, la Région a réaffirmé son engagement dans les Contrats de Ville jusqu'à fin 2022, s'est engagée plus fortement en signant les conventions de Renouvellement Urbain du Nouveau Programme National Urbain (NPNRU), et en créant des aides spécifiques.

La Région compte 105 quartiers prioritaires répartis sur 48 communes dont 32 quartiers ont été identifiés comme particulièrement sensibles par l'Agence Nationale pour le Renouvellement Urbain.

Par sa nature transversale, la Politique de la ville croise de nombreuses stratégies et priorités régionales : emploi, formation professionnelle, développement économique, logement, culture et patrimoine, sport, jeunesse, lutte contre les discriminations, santé, aménagement....

L'intervention régionale s'inscrira dans le cadre des politiques contractuelles (CTO et BC) et appuiera davantage les opérations de création d'entreprise et avec une attention particulière portée à l'entrepreneuriat féminin.

2. Construire ensemble un nouvel avenir sobre et vertueux

Le plan de transformation et de développement a pour ambition de proposer un nouveau modèle de production économique et des relations nouvelles entre les entreprises, les salariés et l'environnement dans lequel l'activité se développe.

En effet, il convient de créer un modèle plus économe en ressources, plus vertueux localement et fondé sur des valeurs telles que le respect, la confiance et l'écoute.

Face aux enjeux d'indépendance et d'autonomie stratégique que la crise sanitaire a révélés, le Plan de transformation et de développement prévoit en premier lieu, le déploiement de politiques accélérant la formation dans les métiers de demain, en lien avec des thématiques telles que l'économie circulaire, le numérique et la santé.

La santé constitue aujourd'hui l'une des premières préoccupations des Français.es. En Occitanie, la santé est d'autant plus stratégique que :

- les besoins en matière de soins sanitaires et sociaux, s'accroissent sous l'effet conjugué de l'augmentation de la population régionale, de la précarité et du vieillissement de celle-ci ;
- le territoire est vaste avec de nombreuses communes rurales, dont en zone de montagne, des territoires diversifiés connaissant pour certains des variations démographiques saisonnières significatives ou encore des taux de précarité élevés ;
- des inégalités dans l'accès aux soins de proximité dits de « premier recours » (médecin généraliste, pharmacie, infirmier.e, masseur-kinésithérapeute...), qui risquent d'induire durablement un sentiment de « fracture sanitaire » ;
- des inégalités sociales et socio-territoriales particulièrement marquées ; alors que l'espérance de vie ou l'état de santé moyen de la population s'améliore d'année en année, les écarts de santé continuent de s'agrandir entre les différents groupes sociaux pour la mortalité, la morbidité, les déterminants et les comportements de santé.

Pour une Occitanie durable, favorisant la santé – le bien-être de toutes et tous, l'enjeu pour la Région est de préserver et d'améliorer la SANTE au sens large des populations en :

- Développant la prévention et l'éducation à la santé,
- Renforçant l'accès au système de santé dans tous les territoires et pour toutes et tous,
- Attirant et formant vers les métiers des secteurs sanitaires, sociaux et médico-sociaux,
- Développant des partenariats, facilitant les mises en réseaux d'acteurs et collaborations, pour accélérer l'appropriation des enjeux et donc la transformation.

En matière de formation sanitaires et sociales : la loi du 13 août 2004 relative aux libertés et responsabilité locales a confié aux Régions d'importantes compétences en matière de structuration, de programmation et de financement des formations sanitaires et sociales. Les Régions ont la charge de la définition et de la mise en œuvre des politiques de formations pour les secteurs sanitaire, médico-social et social.

Dans le cadre de l'élaboration du nouveau schéma des formations sanitaires et sociales, des concertations territoriales associant les acteurs de la Santé seront proposées dans chaque département, entre janvier et mars 2023.

A ce jour la Région Occitanie compte 71 organismes gestionnaires agréés, qui se répartissent sur 41 villes dans lesquelles au moins une formation paramédicale est dispensée et 38 villes dans lesquelles au moins une formation en travail social est dispensée.

Après avoir créé 1636 places de formations paramédicales supplémentaires en 2021, la Région Occitanie poursuit son engagement pour répondre aux besoins croissants du secteur, en finançant la création de 1 611 places en formations paramédicales et sociales supplémentaires pour la rentrée 2022. L'objectif est de former les professionnels de santé de demain en nombre suffisant pour répondre aux besoins des populations.

Au total, en 2022, la Région Occitanie consacrera plus de 95 M€ au fonctionnement des organismes de formations paramédicales et sociales, soit une augmentation de 11% pour accompagner l'ouverture des places supplémentaires.

Le numérique doit par ailleurs être un levier pour l'accès à la formation et aux nouvelles organisations de travail. Le déploiement des campus connectés ou de tiers-lieux dans les lycées, permettra aux jeunes de s'acculturer aux pratiques du numérique et de l'entreprise, d'accéder à des formations à distance et de travailler en réseau.

Dans un second temps, il conviendra d'accompagner les entreprises et les collectivités de la Région Occitanie dans la transition écologie et sociale.

Il conviendra pour cela, de tenir compte des impacts environnementaux de toute activité. Réduire les chaînes d'approvisionnement (circuits courts), anticiper la gestion des déchets industriels et des chantiers de BTP, relocaliser et conforter les industries locales pour pérenniser les savoir-faire et l'emploi au niveau local constituent les priorités du PACTE VERT.

L'économie circulaire doit être un axe majeur de toute activité de production et de transformation.

Dans cette perspective, la Région soutiendra fortement la Recherche et le Développement (R&D) ainsi que l'innovation, notamment sur les nouvelles filières vertes, qu'il s'agisse de l'hydrogène, de l'éolien en mer, des circuits courts ou de cluster vélo.

Il conviendra de sensibiliser davantage les acteurs, aux notions d'écoconception, d'économie de fonctionnalité et de coopération (EFC), et d'écologie industrielle territoriale (EIT).

Le soutien à l'aménagement économique s'inscrira également dans l'exigence d'un aménagement vertueux et économe en foncier.

Le développement des mobilités vertes sera également un levier indispensable pour l'atteinte des objectifs de réduction de pollution, notamment en zone dense.

En effet, le secteur des transports représente 39% de la consommation énergétique régionale. Il convient donc de proposer des solutions innovantes vers une décarbonation du secteur des transports en soutenant fortement le développement du ferroviaire et de la mobilité douce.

Enfin, l'Occitanie est également une grande région ouverte sur le bassin méditerranéen avec 220 kilomètres de rivages, 1,3 million d'habitants permanents (21% de la population régionale sur moins de 2% du territoire), 20 stations balnéaires qui accueillent 8 millions de touristes chaque année, une trentaine de ports de plaisance (30000 anneaux), 3 ports de commerce (Sète, Port-la-Nouvelle et Port-Vendres), 5200 km² d'aires marines protégées dont un parc naturel marin de 4000 km².

Dans un contexte de changement climatique, de développement économique basé sur l'exploitation des ressources naturelles et de concurrence accrue avec les autres bassins littoraux méditerranéens, la politique régionale pour la mer et le littoral accompagne la préservation et la restauration des espaces littoraux et maritimes, leurs résiliences face aux risques littoraux, le développement d'une économie bleue durable (filiales d'aujourd'hui : nautisme, halieutique... et de demain : énergie marine renouvelable, biotechnologie...), créatrice de richesses et d'emplois non délocalisables. La Région accompagne également la modernisation et le développement équilibré des stations du littoral et des ports de plaisance. Cette valorisation des atouts économiques, touristiques, sportifs et du patrimoine naturel et culturel de la mer et du littoral est une richesse pour l'attractivité de l'Occitanie et le bien-être de ses habitants.

Cette ambition maritime de la Région, qui s'est traduite dès 2013 avec la création du Parlement de la Mer, a été renforcée par la signature en 2017 du Plan littoral 21 pour une durée de 10 ans, porté par la Région avec l'Etat et la Caisse des Dépôts, véritable catalyseur de projets.

3. Proximité et rééquilibrage territorial, la Région conçoit autrement ses politiques publiques

La refondation de notre vie démocratique, portée par le Plan de transformation et de développement régional, vise une action publique mieux partagée, plus proche des citoyens et stimulée par l'intelligence collective.

Seule la prise en compte des particularités locales au niveau des territoires de vie, sur la base de l'écoute et d'un dialogue de confiance, permettra une mutation viable, durable et efficace de l'action publique.

Il s'agit de repenser les contrats territoriaux en les ouvrant à tous les acteurs du territoire, élus, acteurs associatifs, acteurs privés, citoyens... afin que la Région puisse assurer un rôle d'incubateur à l'émergence de politiques publiques et de projets innovants.

Le Plan de transformation et de développement se mettra en place dans cet esprit de dialogue entre la Région et ses habitants, à partir de cette même méthode démocratique, en associant des citoyen.ne.s à la décision ou à l'évaluation de nos politiques et en mettant en place des budgets participatifs.

Cela se traduira notamment, au sein de chaque territoire de projet, par l'installation d'un « Comité Participatif Citoyen Local » représentatif de la diversité des acteurs locaux. Ce

COPACIL sera constitué à l'initiative du territoire de contractualisation et tenu autant que nécessaire, pour accompagner l'élaboration et le suivi du Contrat Territorial.

La Région souhaite renforcer le réseau des Maisons de ma Région, pour favoriser l'accès à des services de qualité dans les territoires et proposer un guichet d'entrée pour les citoyens, les usagers et les élus locaux.

La Région engage une priorisation de ses dispositifs de soutien à l'accueil d'activités économiques (Zones d'Activités Economiques, pépinières, hôtels d'entreprises, tiers lieux...) sous le prisme du rééquilibrage territorial et des enjeux de sobriété foncière.

La montagne représente une part importante de l'Occitanie : les territoires situés en zone massif (Massif central et Pyrénées) couvrent 55% de la superficie de la Région, soit 2055 communes (ou 1 habitant sur 5) réparties sur 12 des 13 départements. Ces territoires sont particulièrement marqués par l'enjeu de l'adaptation au changement climatique et font face dans ces conditions à de nombreux défis liés à la diversification des activités touristiques, à la garantie des services et cadre de vie pour leurs populations et aussi à la protection des milieux.

La Région place sa politique en faveur de la montagne dans le cadre d'une démarche cohérente et ambitieuse, transversale aux deux massifs, qui répond aux spécificités de ces territoires, tant au niveau économique, social, du tourisme, que de l'accès à l'éducation et aux services publics, la santé ou la mobilité.

C'est selon cette approche que le Plan « Montagnes d'Occitanie-Terres de vie », a été élaboré en 2018 par la Région en partenariat avec l'Etat et la Banque des Territoires. Ce Plan propose 40 mesures qui s'inscrivent pleinement dans ce nouveau modèle de développement, plus juste et plus durable, conciliant emploi et écologie et s'appuyant sur le potentiel remarquable que représentent la richesse des paysages, des ressources naturelles, les savoir-faire et les spécificités locales. Il ménage une large place à l'innovation et à l'expérimentation. La Région a également installé depuis janvier 2018 un Parlement de la Montagne, instance de concertation unique en France, qui regroupe l'ensemble des acteurs de la montagne.

La Région est par ailleurs partie prenante des politiques contractuelles des massifs et signataire des Contrats Plan Interrégionaux Etat-Régions (CPIER) pour les Pyrénées et le Massif central. Elle intervient dans ce cadre en mobilisant les dispositifs et moyens financiers régionaux, en cohérence avec les orientations du Plan Montagnes d'Occitanie et les fonds européens dédiés aux massifs.

La Région compte **8 Parcs naturels régionaux**, 1 en cours de création et 2 en émergence. Ces Parcs couvrent environ 25% du territoire régional, rassemblent près de 879 communes et constituent par la diversité de leurs situations géographiques (en zones littorale, montagnarde ou de plaine) une excellente représentation des territoires ruraux de la Région.

Le Parc Naturel Régional Comminges Barousse Pyrénées, dont la classification est prévue en mars 2026, résulte d'un processus initié dès 1997 avec la création, par des élus locaux, de l'association des Amis du futur PNR Comminges Barousse Pyrénées.

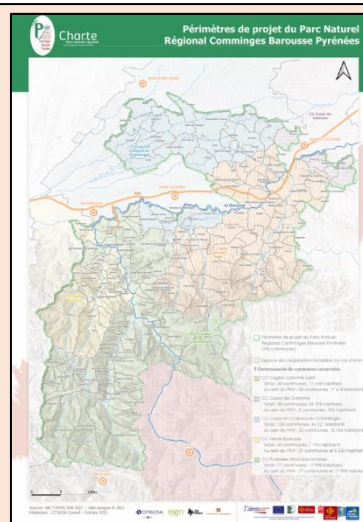
En 2004, l'association pour le développement en Comminges Pyrénées est créée et permet la signature d'un contrat de Pays avec l'Etat, la Région et le département, qui aboutira à l'émergence du PETR.

Ce syndicat créé, les élus ont chargé l'association de porter le projet de PNR et d'engager une étude d'opportunité et de faisabilité, qui s'est déroulée sur 4 ans.

Le 29 juillet 2020 le Préfet de Région Occitanie a adressé son avis d'opportunité portant sur le projet de création du PNR Comminges Barousse Pyrénées validant la pertinence en termes d'enjeux environnementaux et sociétaux du périmètre proposé.

Un diagnostic de territoire, mêlant état des lieux thématique, valorisation et recensement des patrimoines naturels, bâtis et culturels a été réalisé et sert de point de départ à la future charte du PNR.

Le périmètre du futur PNR Comminges Barousse Pyrénées s'étend sur 2 départements et 195 communes, dont 164 font partie du territoire du Pays Comminges Pyrénées.



Dans un contexte où les questions écologiques et sociales sont de plus en plus prégnantes, les PNR s'affirment comme des territoires d'excellence, exemplaires, destinés à ouvrir des perspectives et participer pleinement à la cohérence dans la gestion, l'accompagnement et le développement solidaire des territoires.

La Région soutient la mise en œuvre des Chartes des Parcs dont elle est signataire et qui traduisent des politiques spécifiques et adaptées à chacun des territoires de Parc.

Du fait du lien étroit qui les unit, la Région Occitanie entend confirmer les parcs naturels régionaux dans leur rôle de pionniers, de relais et d'acteurs des politiques régionales en cohérence avec les grands enjeux du PACTE VERT.

Le SRADET – Occitanie 2040

Schéma Régional d'Aménagement, de Développement Durable et d'Égalité des Territoires

Après 5 ans de concertation, le **Sraddet Occitanie 2040 a été adopté par le Conseil régional le 30 juin 2022, puis approuvé par le Préfet le 14 septembre 2022**. Le Sraddet repose sur deux axes qui guident l'action régionale en matière d'aménagement du territoire : **rééquilibrage territorial et un nouveau modèle de développement plus vertueux**.

Pour favoriser et faciliter la déclinaison du Sraddet dans les territoires, les territoires sont invités à bien associer la Région dans le cadre des procédures d'élaboration ou de révision des Schémas de cohérence territoriale (ou à défaut, des Plans locaux d'urbanisme).

La Région va devoir engager une **modification de son Schéma dans les meilleurs délais**. En effet, la Loi Climat et Résilience confie aux Régions la territorialisation du Zéro artificialisation nette, avec pour objectif l'atteinte de ce ZAN à l'échelle régionale à l'horizon 2050, et la division par deux, dans un premier temps, de la consommation d'espaces d'ici 2031.

La sobriété foncière constitue un défi majeur en Occitanie compte tenu de notre attractivité démographique et économique. C'est la raison pour laquelle le Sraddet en vigueur porte déjà l'objectif de « réussir le ZAN à l'échelle régionale ». Les efforts de sobriété foncière doivent concerner l'habitat, mais aussi l'aménagement économique et les projets d'équipements et de services publics.

Les premières orientations régionales relatives à la modification « ZAN » du Sradet sont les suivantes :

- **Une vraie territorialisation** prenant en compte l'enjeu de rééquilibrage régional ainsi que l'ensemble des spécificités locales : efforts passés, dynamiques démographiques et économiques, potentiel de renouvellement urbain, enjeux de préservation des espaces naturels, agricoles, forestiers... Il ne s'agit ainsi en aucun cas d'appliquer le -50% de manière uniforme et systématique à l'échelle de chaque SCoT. Il ne s'agit pas non plus de bloquer le développement des territoires ruraux qui jouent un rôle majeur dans la dynamique régionale. Enfin, cette territorialisation sera conduite de façon à être compatible avec nos priorités en termes de création d'emplois et de relocalisation industrielle.
- **Une large concertation**, principalement via la mise en place des Commissions Territorialisées de l'Assemblée des Territoires à l'échelle des quatre espaces de dialogues inscrits dans le Sradet (les étoiles toulousaines, le ruban méditerranéen, le Massif Central et les Pyrénées). Nous travaillerons ensemble au sein de ces Commissions, réunissant à la fois les SCoT, les EPCI et les territoires de contractualisation à la **construction d'une territorialisation adaptée**. Ces travaux s'appuieront sur les propositions de la Conférence régionale des SCoT, à laquelle la Région participe activement et associeront bien entendu les Départements et les différentes associations de collectivités mobilisées.
- **Des solutions opérationnelles** : la Région accompagnera les territoires dans la mise en œuvre du ZAN : dispositif de reconquête des friches, Foncière commerce artisanat (Foccal), Foncière agricole, Opérateur ERC (Operco), aide à la requalification/densification des zones d'activités...

ARTICLE 5 : ORIENTATIONS STRATEGIQUES DU DEPARTEMENT VIS-A-VIS DU TERRITOIRE COMMINGES PYRENEES

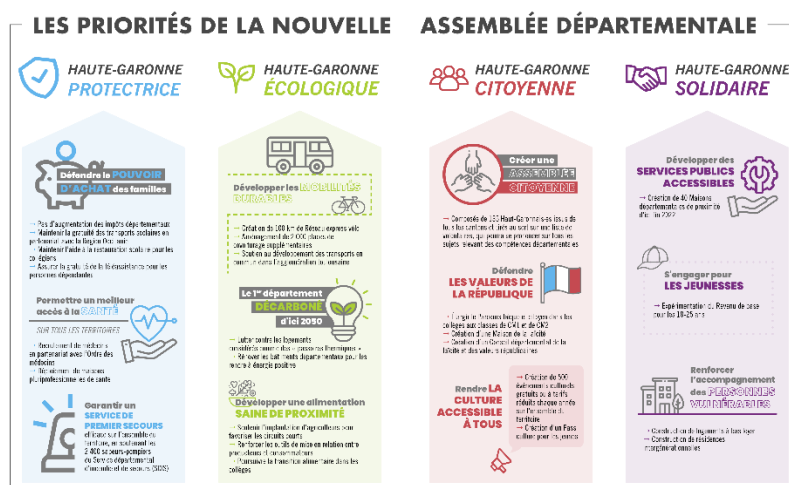
Dans la continuité des Contrats territoriaux Occitanie conclus avec les territoires de la Haute-Garonne en 2018-2021, le Conseil départemental s'associe pleinement à la nouvelle génération de Contrats territoriaux Occitanie des Communautés d'agglomération et des PETR.

Partenaire et véritable acteur de proximité, le Conseil départemental de la Haute-Garonne réitère naturellement son partenariat avec les territoires haut-garonnais. Le Département contribue ainsi à la concrétisation des contrats territoriaux, dans un esprit de complémentarité avec ses propres politiques territoriales et dans le respect de ses compétences.

Cette démarche poursuit une ambition partagée : celle de mettre en cohérence, de simplifier et de moderniser les procédures d'intervention de chacune des deux collectivités et faire en sorte que le soutien financier auprès des territoires haut-garonnais intervienne de façon fluide et efficace dans une relation contractuelle entre le maître d'ouvrage et ses partenaires. Le Conseil départemental de la Haute-Garonne déploie également une aide considérable au développement des territoires par son offre d'ingénierie pluridisciplinaire à mobiliser par tous les territoires.

L'action du Conseil départemental de la Haute-Garonne porte sur deux principes fondateurs : les **solidarités humaines** et les **solidarités territoriales**. Le projet 2022-2027 est basé sur une stratégie de proximité territoriale pour une société plus inclusive fondée sur le dialogue et le partage, sur l'égalité des chances et des droits. Les priorités sont sociales pour réduire les inégalités, avec plus de solidarités et plus d'accès aux droits à travers la relocalisation de services publics de proximité. Elles sont aussi écologiques et énergétiques pour un environnement et une qualité de vie préservés, pour garantir un nouveau rapport à nos biens communs : l'eau, l'air, la terre, la faune et la flore. Elles sont citoyennes avec un renforcement de la participation de toutes et tous dans l'élaboration des politiques publiques.

Proximité, citoyenneté, circularité, résilience sont au centre des mesures de retour au local, de révolution écologique et environnementale justes et équilibrées. Autant de chantiers à co construire avec les forces vives des bassins de vie haut-garonnais.



ARTICLE 6 : TRAJECTOIRES D'ENGAGEMENT A L'HORIZON 2028 ET TRANSITION DU TERRITOIRE COMMINGES PYRENEES

6.1 – LES TRAJECTOIRES D'ENGAGEMENT DES PARTENAIRES

Le Contrat Territorial Occitanie organise un cadre privilégié de **Dialogue stratégique** et de gestion avec les territoires pour impulser un nouveau modèle de développement plus sobre et vertueux, préservant toutes les ressources, et porteurs de justice sociale et territoriale, conformément au Pacte Vert Occitanie.

Afin de réussir cette transformation, les partenaires conviennent de coordonner leurs interventions afin de respecter les trajectoires d'engagement à l'horizon 2028 correspondant à chacune des dimensions territoriales du Pacte Vert suivants :

⇒ S'adapter au changement climatique

STRATEGIES DE REFERENCE DE LA REGION, DU DEPARTEMENT, DU TERRITOIRE ET DES COLLECTIVITES LOCALES CONCERNEES	HORIZON 2028 POUR LE TERRITOIRE COMMINGES PYRENEES
<p>STRATEGIE(S) DE REFERENCE DE LA REGION</p> <p>Plan d'adaptation au changement climatique de la Région, Cahier régional Occitanie sur le changement climatique CROCC.</p> <p>Objectifs :</p> <ol style="list-style-type: none"> 1 Anticiper pour s'adapter, en construisant une stratégie basée sur la connaissance des impacts 2 Aménager et Réparer dans la perspective du changement climatique <p>Schéma régional d'aménagement durable et d'égalité des territoires SRADET – Occitanie 2040</p> <p><u>Biens communs</u> : pérenniser les ressources nécessaires au développement actuel et futur de la région en protégeant les ressources naturelles et en développant l'agriculture biologique ; en engageant des acteurs dans une stratégie de gestion de l'eau et en élaborant des projets de territoires adoptant une approche multiusages ; en mettant en place des actions de protection de la qualité de l'air notamment sur le littoral ; en protégeant, préservant et en mettant en valeur le patrimoine culturel et paysager,...</p> <p><u>Volet littoral / Résilience</u> : faire du littoral une vitrine de la résilience en prenant en compte l'érosion du trait de côte, notamment via des stratégies de recomposition spatiale ; en réduisant l'étalement urbain sur le littoral et le rétro-littoral ; en diminuant l'impact écologique des activités humaines et en adaptant les usages du littoral ; en favorisant les coopérations territoriales pour une meilleure gestion intégrée.</p> <p><u>Eau et risques</u> : concilier accueil et adaptation du territoire régional aux risques présents et futurs via un aménagement adapté, le développement de la résilience des milieux ou la diffusion d'une culture du risque, mais aussi en sécurisant les territoires face aux risques d'inondation, et en adaptant l'accueil de la population à la disponibilité de la ressource en eau dans une approche multiusages.</p>	<p><u>Objectif stratégique 1</u> - Protéger le territoire naturel remarquable du Comminges pour faire valoir son potentiel</p> <p><i>Mesure 1.1 Préservation et valorisation de la richesse environnementale du territoire</i></p> <p><u>Objectif stratégique 2</u> - Renforcer l'image de marque du territoire par une offre touristique et de loisirs durable et diversifiée</p> <p><i>Mesure 2.1 Mise en place d'un tourisme durable 4 saisons</i></p> <p><u>Objectif stratégique 3</u> - Promouvoir une agriculture durable et une alimentation de qualité</p>

STRATEGIE(S) DE REFERENCE DU TERRITOIRE ET DES COLLECTIVITES LOCALES CONCERNEES

Enjeu 1 du projet de territoire : L'affirmation d'une identité territoriale Pays Comminges Pyrénées

Promouvoir une stratégie de développement économique mettant en avant les spécificités du Pays Comminges Pyrénées, autour de 3 lignes de force :

- Développement touristique
- Développement économique industriel (historiquement situé autour de l'axe autoroutier et de la Garonne)
- Valorisation des ressources naturelles comme marqueur territorial créateur de richesses (eau, bois, agriculture, sol ...)

Plans Climat Air Energie du Pays Comminges Pyrénées et de chacune de ses 3 communautés de communes 2019-2025

Orientation stratégique 3 : Un territoire résistant au changement climatique

PADD du SCot Comminges Pyrénées adopté en 2019

Axe 1 – Un territoire naturel remarquable, dont l'environnement est un moteur fort de son attractivité et de son développement

Axe 2 – Un territoire chargé d'histoire et préservé pour une offre touristique diversifiée (*orientation 1 > valoriser les atouts du territoire autour du tourisme et des loisirs*)

Axe 3 – Un territoire face au défi du développement d'une agriculture durable

Projet Alimentaire Territorial (PAT) du Comminges adopté en 2020

Axe 1 : encourager une production et une consommation durables

Programme pluriannuel de gestion (PPG) 2023-2027 du Syndicat Rivières Salat-Volp

Programme d'action et de prévention des inondations (PAPI d'intention) 2020-2023 du Syndicat Rivières Salat-Volp

Programme d'action pluriannuel pour la GEMAPI du Syndicat Mixte Garonne Amont (*en cours de réalisation*)

Charte du futur PNR Comminges Barousse Pyrénées (*en cours de rédaction – horizon 2026*)

⇒ **Utiliser durablement les ressources naturelles dont l'eau et le foncier, préserver la biodiversité, prévenir et réduire les pollutions**

STRATEGIES DE REFERENCE DE LA REGION, DU DEPARTEMENT, DU TERRITOIRE ET DES COLLECTIVITES LOCALES CONCERNEES	HORIZON 2028 POUR LE TERRITOIRE COMMINGES PYRENEES
STRATEGIE(S) DE REFERENCE DE LA REGION Schéma régional d'aménagement durable et d'égalité des territoires SRADDET – Occitanie 2040 Objectifs : 1 Diagnostic de fonctionnalité écologique et projets de restauration des trames 2 Prise en compte de la biodiversité dans le cadre des projets d'aménagement plantation arbres, extinction (lutte contre pollution lumineuse), nature en ville 3 Déploiement des Solutions d'adaptation fondées sur la Nature 4 gestion durable de la ressource en eau, tant sur des aspects qualitatifs que quantitatifs 5 prévention et la réduction des risques d'inondation 6 préservation et restauration des fonctionnalités des milieux aquatiques. <u>Biodiversité</u> : préserver et restaurer la biodiversité et les fonctions écologiques pour atteindre la non perte nette de biodiversité en mettant en œuvre les objectifs de la Stratégie régionale de biodiversité. Préserver et restaurer les continuités écologiques, avec une attention particulière envers les continuités et réservoirs écologiques terre-lagunes-mer, et en intégrant la trame noire.	<u>Objectif stratégique 1</u> - Protéger le territoire naturel remarquable du Comminges pour faire valoir son potentiel <i>Mesure 1.1 Préservation et valorisation de la richesse environnementale du territoire</i> <u>Objectif stratégique 3</u> - Promouvoir une agriculture

Préserver les sols vivants notamment par des pratiques agricoles et forestières durables ou par la désartificialisation ou la renaturation des espaces.

Milieux aquatiques : préserver et restaurer la fonctionnalité des milieux aquatiques et des zones humides notamment en développant la connaissance de ces milieux et en sensibilisant les citoyens à leur protection ; Promouvoir un développement urbain en adéquation avec les capacités de restauration et de fonctionnalité hydromorphologique des cours d'eau et des milieux aquatiques dégradés ; Concilier la préservation des milieux avec les besoins en eau des populations, des activités et de l'agriculture ; Réduire l'usage des perturbateurs endocriniens ; Assurer une coordination entre les différents acteurs et renforcer l'articulation des gestions des milieux aquatiques terrestres, lagunaires et maritimes.

Foncier : **Réussir la zéro artificialisation nette à l'échelle régionale à l'horizon 2040** en développant un urbanisme plus durable via la réduction du rythme de consommation des sols, la densification ou le recyclage du foncier, l'encouragement à la renaturation des espaces artificialisés ; Préserver les productions agricoles du territoire régional ; Porter une attention particulière aux espaces littoraux, fragiles et exposés ; Faciliter la mise en œuvre de la séquence Eviter-Réduire-Compenser

STRATEGIE(S) DE REFERENCE DU TERRITOIRE ET DES COLLECTIVITES LOCALES CONCERNEES

PADD du SCoT Comminges Pyrénées adopté en 2019

Axe 1 – Un territoire naturel remarquable, dont l'environnement est un moteur fort de son attractivité et de son développement

Axe 3 – Un territoire face au défi du développement d'une agriculture durable

Axe 4 – Un territoire d'accueil pour l'activité économique (*orientation 2 > créer une stratégie économique autour du potentiel existant des ZA et orientation 4 > faire des ressources naturelles un levier de développement économique*)

Axe 5 – Un territoire de vie solidaire, innovant et accessible (*orientation 1 > mettre en œuvre une stratégie de développement du logement ambitieuse et maîtrisée en confortant les zones rurales et en structurant les polarités*)

Projet Alimentaire Territorial (PAT) du Comminges adopté en 2020

Axe 1 : encourager une production et une consommation durables

Plans Climat Air Energie du Pays Comminges Pyrénées et de chacune de ses 3 communautés de communes 2019-2025

Orientation 1 : Un territoire qui s'engage pour un habitat et une mobilité durables

Orientation stratégique 3 : Un territoire résistant au changement climatique

Programme pluriannuel de gestion (PPG) 2023-2027 du Syndicat Rivières Salat-Volp

Programme d'action et de prévention des inondations (PAPI d'intention) 2020-2023 du Syndicat Rivières Salat-Volp

Programme d'action pluriannuel pour la GEMAPI du Syndicat Mixte Garonne Amont (*en cours de réalisation*)

Schéma de développement économique commingeois (*étude mutualisée en cours de réalisation – échéance prév. fin 2023*)

Charte du futur PNR Comminges Barousse Pyrénées (*en cours de rédaction – horizon 2026*)

de qualité

Objectif stratégique 4 - Faire du Comminges Pyrénées un territoire d'accueil pour l'activité économique

Mesure 4.3 Optimisation ou reconversion des zones d'activités

Objectif stratégique 5 – Offrir un territoire de vie solidaire, innovant et accessible

Mesure 5.2 Réhabilitation et développement de l'habitat par une gestion économe de l'espace

⇒ **Contribuer à la transition vers une économie circulaire et une région à énergie positive**

STRATEGIES DE REFERENCE DE LA REGION, DU DEPARTEMENT, DU TERRITOIRE ET DES COLLECTIVITES LOCALES CONCERNEES	HORIZON 2028 POUR LE TERRITOIRE COMMINGES PYRENEES
<p>STRATEGIE(S) DE REFERENCE DE LA REGION</p> <p>Région à énergie Positive (REPOS), Plan Régional Hydrogène Vert et Plan Régional d'action en faveur de l'économie circulaire.</p> <p>Objectifs :</p> <p>1 A 2050, réduction de 40% des consommations d'énergie et multiplication par 3 de la production d'énergie renouvelable</p> <p>2 Décarbonation des usages notamment pour la mobilité et le secteur industriel par le vecteur hydrogène renouvelable</p> <p>3 Déconnection entre croissance économique et consommation de matières premières</p> <p>4 Zéro déchet éliminé sans valorisation en 2050 (-50% en 2031 par rapport à 2010)</p> <p>Schéma régional d'aménagement durable et d'égalité des territoires SRADET – Occitanie 2040</p> <ul style="list-style-type: none"> ○ Consommation du bâti : baisser de 20% la consommation énergétique finale des bâtiments d'ici 2040 ○ Consommation transports : baisser de 40% la consommation d'énergie finale des transports de personnes et de marchandises d'ici 2040 ○ Productions d'ENR : multiplier par 2,6 la production d'énergies renouvelables d'ici 2040 ○ Déchets : réduire la production de déchets et optimiser la gestion des recyclables. 	<p><u>Objectif stratégique 1</u> - Protéger le territoire naturel remarquable du Comminges pour faire valoir son potentiel</p> <p><i>Mesure 1.2 Développement du potentiel énergétique renouvelable du territoire et maîtrise de la consommation d'énergie</i></p> <p><u>Objectif stratégique 5</u> - Offrir un territoire de vie solidaire, innovant et accessible</p> <p><i>Mesure 5.2 Réhabilitation et développement de l'habitat par une gestion économe de l'espace</i></p> <p><i>Mesure 5.3 Promotion des mobilités multimodales, durables et économes en énergie</i></p>
<p>STRATEGIE(S) DE REFERENCE DU TERRITOIRE ET DES COLLECTIVITES LOCALES CONCERNEES</p> <p>PADD du SCot Comminges Pyrénées adopté en 2019</p> <p>Axe 1 – Un territoire naturel remarquable, dont l'environnement est un moteur fort de son attractivité et de son développement (<i>orientation 2 > développer le potentiel naturel et énergétique du territoire participant au cadre de vie et au rayonnement</i>)</p> <p>Axe 2 – Un territoire chargé d'histoire et préservé pour une offre touristique diversifiée (<i>orientation 2 > développer l'offre d'hébergements touristiques et organiser les déplacements afin de renforcer l'attractivité touristique du territoire</i>)</p> <p>Axe 4 – Un territoire d'accueil pour l'activité économique (<i>orientation 4 > faire des ressources naturelles un levier de développement économique</i>)</p> <p>Axe 5 – Un territoire de vie solidaire, innovant et accessible (<i>orientation 3 > consolider l'accessibilité du territoire et promouvoir le développement des communications</i>)</p> <p>Plans Climat Air Energie du Pays Comminges Pyrénées et de chacune de ses 3 communautés de communes 2019-2025</p> <p>Orientation stratégique 1 : Un territoire qui s'engage pour un habitat et une mobilité durables</p> <p>Orientation stratégique 2 : Un territoire qui développe les filières EnR à fort potentiel</p> <p>Programme local de l'habitat de la communauté de communes Cœur et Coteaux du Comminges et futur PLUi-H de cette dernière (<i>horizon 2026</i>)</p>	

⇒ **Améliorer la santé et le bien-être des habitants**

STRATEGIES DE REFERENCE DE LA REGION, DU DEPARTEMENT, DU TERRITOIRE ET DES COLLECTIVITES LOCALES CONCERNEES	HORIZON 2028 POUR LE TERRITOIRE COMMINGES PYRENEES
<p style="text-align: center;">STRATEGIE(S) DE REFERENCE DE LA REGION</p> <p>Stratégie « Occitanie, pour une culture partout et pour tous »</p> <p>Stratégie Occitanie, le sport une 2nde nature</p> <p>Plan santé et bien-être, GIP « Ma Santé – Ma Région » : Les Régions ont la charge de la définition et de la mise en œuvre des politiques de formations pour les secteurs sanitaire, médico-social et social qui visent notamment à augmenter les places de formations paramédicales et sociales pour répondre aux besoins de la population. 1512 places de formations paramédicales supplémentaires ont été créées en 2021, et 1 611 places en formations paramédicales et sociales supplémentaires ont été créées en 2022. Dans le cadre de l'élaboration du nouveau schéma des formations sanitaires et sociales, des concertations territoriales associant les acteurs de la Santé seront proposées dans chaque département, entre janvier et mars 2023. A noter qu'en 2022, la Région Occitanie a consacré plus de 95 M€ au fonctionnement des organismes de formations paramédicales et sociales, soit une augmentation de 11% pour accompagner l'ouverture des places supplémentaires.</p> <p>Schéma régional d'aménagement durable et d'égalité des territoires SRADET – Occitanie 2040 <u>Santé</u> : penser l'aménagement du territoire au regard des enjeux de santé des populations en encourageant la prise en compte de la santé dans le cadre de la planification locale et de l'aménagement opérationnel via notamment des études d'impact en santé, en améliorant la qualité de l'air en devenant Région à énergie positive. Une attention particulière sera portée à la qualité de l'air dans les territoires urbains à forte croissance démographique.</p>	<p><u>Objectif stratégique 4</u> - Faire du Comminges Pyrénées un territoire d'accueil pour l'activité économique</p> <p><i>Mesure 4.1 Consolidation du tissu local d'entreprises et d'emplois, notamment par la formation</i></p> <p><u>Objectif stratégique 5</u> - Offrir un territoire de vie solidaire, innovant et accessible</p> <p><i>Mesure 5.1 Adaptation des équipements et services de proximité aux besoins de la population</i></p> <p><i>Mesure 5.2 Réhabilitation et développement de l'habitat par une gestion économe de l'espace</i></p> <p><i>Mesure 5.3 Promotion des mobilités multimodales,</i></p>

STRATEGIE(S) DE REFERENCE DU TERRITOIRE ET DES COLLECTIVITES LOCALES CONCERNEES	
<p>PADD du SCoT Comminges Pyrénées adopté en 2019 Axe 2 – Un territoire chargé d'histoire et préservé pour une offre touristique diversifiée (<i>orientation 1 > Valoriser les atouts du territoire autour du tourisme et des loisirs</i>) Axe 5 – Un territoire de vie solidaire, innovant et accessible (<i>orientation 2 > répondre aux besoins en services et en équipements de la population pour un maillage optimal et en garantissant la proximité nécessaire à certaines populations</i>)</p> <p>Projet Alimentaire Territorial (PAT) du Comminges adopté en 2020 Axe 1 : encourager une production et une consommation durables</p> <p>Contrat Local de Santé du Pays Comminges Pyrénées 2016-2021</p> <p>Diagnostic territorial partagé de santé réalisé en 2021-2022 en perspective du renouvellement du Contrat Local de Santé</p> <p>Contrat de Ville du Saint-Gaudinois 2015-2022 Pilier Cohésion sociale - volets Santé et Réussite éducative</p> <p>Charte de projet culturel de territoire respectant les droits culturels en Comminges Pyrénées (adoptée en octobre 2022)</p> <p>Convention Globale Territoriale entre chaque communauté de communes et la CAF de la Haute-Garonne (<i>signée et/ou en cours de finalisation</i>)</p> <p>Convention de généralisation de l'éducation artistique et culturelle (CGEAC) de la communauté de communes Cagire Garonne Salat</p> <p>Projet de santé de la Communauté Professionnelle Territoriale de Santé (CPTS) du Comminges (<i>en cours de réalisation</i>)</p>	<p>énergie</p> <p>Mesure 5.4 Amélioration de l'accès aux soins et à la prévention pour tous</p>

⇒ **Préserver et développer des emplois de qualité**

STRATEGIES DE REFERENCE DE LA REGION, DU DEPARTEMENT, DU TERRITOIRE ET DES COLLECTIVITES LOCALES CONCERNEES	HORIZON 2028 POUR LE TERRITOIRE COMMINGES PYRENEES
<p>STRATEGIE(S) DE REFERENCE DE LA REGION</p> <p>Stratégie régionale Emploi-Croissance 2022-2028, Pacte pour l'Embauche</p>	<p>Objectif stratégique 2 - Renforcer l'image de marque du territoire par une offre touristique et de loisirs durable et diversifiée</p> <p>Mesure 2.1 Mise en place d'un tourisme durable 4 saisons</p>
<p>STRATEGIE(S) DE REFERENCE DU TERRITOIRE ET DES COLLECTIVITES LOCALES CONCERNEES</p> <p>Enjeu 1 du projet de territoire : L'affirmation d'une identité territoriale Pays Comminges Pyrénées Promouvoir une stratégie de développement économique mettant en avant les spécificités du Pays Comminges Pyrénées, autour de 3 lignes de force :</p> <ul style="list-style-type: none"> ○ Développement touristique ○ Développement économique industriel (historiquement situé autour de l'axe autoroutier et de la Garonne) ○ Valorisation des ressources naturelles comme marqueur territorial créateur de richesses (eau, bois, agriculture, sol ...) <p>PADD du SCoT Comminges Pyrénées adopté en 2019 Axe 3 – Un territoire face au défi du développement d'une agriculture durable (<i>orientation 2 > développer les dynamiques locales en faveur du maintien des agriculteurs et de la facilitation des transmissions et créations d'entreprises agricoles et orientation 3 > Favoriser les évolutions des filières agricoles</i>) Axe 4 – Un territoire d'accueil pour l'activité économique Axe 5 – Un territoire de vie solidaire, innovant et accessible (<i>orientation 3 > consolider l'accessibilité du territoire et promouvoir le développement des communications</i>)</p>	<p>Objectif stratégique 3 – Promouvoir une agriculture durable et une alimentation de qualité</p> <p>Mesure 3.1 Soutien à la production locale et à une consommation durable</p> <p>Mesure 3.2 Développement des outils de valorisation et de transformation</p> <p>Objectif stratégique 4 - Faire du Comminges Pyrénées un territoire</p>

Axe 6 – Un territoire ouvert vers l'extérieur (*orientation 1 > développer des synergies économiques avec les territoires limitrophes*)

Projet Alimentaire Territorial (PAT) du Comminges adopté en 2020

Axe 1 : encourager une production et une consommation durables

Axe 2 : répondre aux besoins en outils de transformation

Axe 3 : étude sur les perspectives des abattoirs et les liens sur l'amont et l'aval de la filière

Axe 4 : mieux communiquer et distribuer les produits locaux

Projet de territoire de la communauté de communes Cœur et Coteaux du Comminges

Enjeu 1 - Un préalable : le développement économique

Contrat de Ville du Saint-Gaudinois 2015-2022

Pilier Développement économique et emploi

Règlements d'attribution des Aides à l'investissement immobilier des entreprises de chacune des trois communautés de communes membres du territoire

Schéma de développement économique commingeois (*étude mutualisée en cours de réalisation – échéance prév. fin 2023*)

économique

Mesure 4.1 Consolidation du tissu local d'entreprises et d'emplois, notamment par la formation

Mesure 4.2 Soutien aux filières d'avenir, innovantes et à l'économie sociale et solidaire

Mesure 4.3 Optimisation et reconversion des zones d'activités

Mesure 4.4 Revitalisation et dynamisation des cœurs de ville et de village

⇒ **Agir pour le rééquilibrage territorial, l'attractivité et les mobilités durables**

STRATEGIES DE REFERENCE DE LA REGION, DU DEPARTEMENT, DU TERRITOIRE ET DES COLLECTIVITES LOCALES CONCERNEES	HORIZON 2028 POUR LE TERRITOIRE COMMINGES PYRENEES
<p style="text-align: center;">STRATEGIE(S) DE REFERENCE DE LA REGION</p> <p>Etats généraux du Rail et de l'intermodalité, Plan Rail et plan Vélo, Stratégie régionale Emploi-Croissance</p> <p style="text-align: center;">Schéma régional d'aménagement durable et d'égalité des territoires SRADET – Occitanie 2040</p> <p>Rééquilibrage= maîtriser la croissance des métropoles, et valoriser le potentiel de développement de tous les territoires</p> <p>Objectifs thématiques</p> <ul style="list-style-type: none"> ○ Mobilité : garantir l'accès à des mobilités du quotidien pour tous les usagers en assurant l'équité territoriale, en facilitant les modes innovants de transports collectifs, en développant des modes de mobilité active, en développant la coopération entre les autorités organisatrices, en limitant la consommation énergétique finale liée aux transports et, enfin, en augmentant la part modale du fret ferroviaire, maritime et fluvial. ○ Services : favoriser l'accès aux services de qualité en harmonisant et mutualisant l'offre de services entre les différents territoires, en favorisant la préservation des commerces en centres-villes et cœurs de village, en développant de nouveaux services dans les bourgs-centres, les petites villes, les villes moyennes et les quartiers prioritaires de la ville, en assurant l'égalité territoriale dans l'accès à la formation, et en prenant en compte les besoins spécifiques des différentes catégories de résidents ou d'usagers du territoire ; ○ Habitat : développer un habitat adapté aux besoins et à la diversité sociale en encourageant une production plus importante de logements (notamment sociaux) en privilégiant la densification et la rénovation du parc existant, en diversifiant l'offre de logements pour répondre aux parcours de vie des habitants, en luttant contre la précarité énergétique des ménages, en prenant en compte la santé et la qualité de l'air dans les projets d'habitat, en prenant en compte les spécificités liées aux dynamiques des territoires littoraux et de montagne (mutation des stations). ○ Métropoles : limiter les effets négatifs d'une trop grande concentration dans les métropoles via, notamment, la coordination des politiques d'accueil, l'amélioration de l'équilibre population/emploi ou la mise en place de systèmes performants de mobilité. Consolider les moteurs métropolitains en renforçant les fonctions métropolitaines et le positionnement à l'international, et en développant le dialogue intermétropoles. ○ Territoires d'équilibre / centralités : développer les nouvelles attractivités par la promotion d'un maillage en territoires d'équilibres et centralités locales et par le renforcement de l'équilibre population-emploi en facilitant l'implantation d'activités dans les petites et moyennes villes, ainsi, que dans les bourgs-centres. ○ Coopérations : renforcer les synergies territoriales en développant les liens entre territoires ○ Volet montagne et ruralité ○ Offre territoriale : garantir dans les massifs et les territoires de faibles densités un socle de services et l'accès aux ressources extérieures ○ Complémentarité : inciter aux coopérations entre territoires et avec les espaces métropolitains ○ Economie rurale et de montagne : accompagner la transition et le développement des économies dans les territoires ruraux et de montagne 	<p style="text-align: center;">L'ensemble des objectifs stratégiques concourent au rééquilibrage et à l'attractivité du territoire.</p> <p>Citons plus particulièrement les mesures opérationnelles suivantes :</p> <p><i>Mesure 2.1 Mise en place d'un tourisme durable 4 saisons</i></p> <p><i>Mesure 4.4 Revitalisation et dynamisation des cœurs de ville et de village</i></p> <p><i>Mesure 5.1 Adaptation des équipements et services de proximité aux besoins de la population</i></p> <p><i>Mesure 5.2 Réhabilitation et développement de l'habitat par une gestion économe de l'espace</i></p> <p><i>Mesure 5.3 Promotion des mobilités multimodales, durables et économes en énergie</i></p> <p><i>Mesure 6.2 Renforcer les synergies et la coopération avec les territoires voisins</i></p>

STRATEGIE(S) DE REFERENCE DU TERRITOIRE ET DES COLLECTIVITES**LOCALES CONCERNEES****Enjeu 2 du projet de territoire : Un développement équilibré du territoire****PADD du SCoT Comminges Pyrénées** adopté en 2019

> L'ensemble des axes du PADD concourt au rééquilibrage territorial, à l'attractivité et aux mobilités durables (cf. armature territoriale du SCoT).

Plans Climat Air Energie du Pays Comminges Pyrénées et de chacune de ses 3 communautés de communes 2019-2025

Orientation stratégique 1 : Un territoire qui s'engage pour un habitat et une mobilité durables

Pour les communes concernées :

- **contrats Bourgs-Centres**
- **conventions-cadres Petites Villes de Demain** valant Opérations de Revitalisation du Territoire : en cours, prévu courant 2023.

Contrat de Ville du Saint-Gaudinois 2015-2022

Pilier Cadre de vie et renouvellement urbain

Programme local de l'habitat de la communauté de communes Cœur et Coteaux du Comminges et futur PLUi-H de cette dernière (*horizon 2026*)**Charte du futur PNR Comminges Barousse Pyrénées** (*en cours de rédaction – horizon 2026*)

Pour l'ensemble de ces orientations, le Conseil Départemental de la Haute-Garonne est engagé depuis de plusieurs années dans la lutte pour la préservation du climat. **Il s'inscrit pleinement dans la stratégie et les orientations du Pacte Vert, notamment au travers de l'acte 2 de son plan d'actions pour la transition écologique** qui s'étend sur la période 2020-2024.

Ainsi face à l'accélération du réchauffement climatique et à l'érosion de la biodiversité, **le Conseil départemental souhaite favoriser l'émergence de projets s'inscrivant dans l'une des 7 priorités et 31 mesures phares** qui composent ce plan.

Le 18 octobre 2022, l'assemblée départementale réunie en session extraordinaire consacrée à la transition écologique a souhaité mettre en avant les orientations stratégiques suivantes :

- Veiller sur la ressource en eau
- Agir pour la reconquête de la biodiversité
- Accompagner les agriculteurs vers des pratiques durables pour sécuriser une alimentation locale de qualité
- Développer les mobilités durables
- Renforcer l'engagement de la Haute-Garonne dans la trajectoire de la transition énergétique
- Accélérer la rénovation des logements privés et publics
- Inscire la transition écologique au cœur des politiques d'aménagement du territoire
- Accompagner le développement de l'économie sociale et solidaire

Le Conseil départemental sera donc particulièrement attentif aux projets des collectivités haut-garonnaises qui s'inscrivent dans l'une de ces thématiques prioritaires.

6.2 - OBJECTIFS STRATEGIQUES PARTAGES ET MESURES OPERATIONNELLES

Objectif Stratégique 1 Protéger le territoire naturel remarquable du Comminges pour faire valoir son potentiel	Mesure Opérationnelle 1.1 Préservation et valorisation de la richesse environnementale du territoire
	Mesure Opérationnelle 1.2 Développement du potentiel énergétique renouvelable du territoire et maîtrise de la consommation d'énergie
Objectif Stratégique 2 Renforcer l'image de marque du territoire par une offre touristique et de loisirs durable et diversifiée	Mesure Opérationnelle 2.1 Mise en place d'un tourisme durable 4 saisons
	Mesure Opérationnelle 2.2 Développement d'une offre d'hébergement touristique qualitative pour tous les publics
	Mesure Opérationnelle 2.3 Mise en réseau des acteurs du tourisme
Objectif Stratégique 3 Promouvoir une agriculture durable et une alimentation de qualité	Mesure Opérationnelle 3.1 Promotion de la production locale et d'une consommation durable
	Mesure Opérationnelle 3.2 Développement des outils de valorisation et de transformation
	Mesure Opérationnelle 3.3 Promotion de la production locale
Objectif Stratégique 4 Faire du Comminges Pyrénées un territoire d'accueil pour l'activité économique	Mesure Opérationnelle 4.1 Consolidation du tissu local d'entreprises et d'emplois, notamment par la formation
	Mesure Opérationnelle 4.2 Soutien aux filières d'avenir, innovantes et à l'économie sociale et solidaire
	Mesure Opérationnelle 4.3 Optimisation ou reconversion des zones d'activités
	Mesure Opérationnelle 4.4 Revitalisation et dynamisation des cœurs de ville et de village
Objectif Stratégique 5 Offrir un territoire de vie solidaire, innovant et accessible	Mesure Opérationnelle 5.1 Adaptation des équipements et services de proximité aux besoins de la population
	Mesure Opérationnelle 5.2 Réhabilitation et développement de l'habitat par une gestion économe de l'espace
	Mesure Opérationnelle 5.3 Promotion des mobilités multimodales, durables et économes en énergie
	Mesure Opérationnelle 5.4 Amélioration de l'accès aux soins et à la prévention pour tous
Objectif Stratégique 6 Animer, fédérer et coopérer	Mesure Opérationnelle 6.1 Mise en œuvre du Contrat Territorial Occitanie et de projets de coopération

Pour chaque mesure opérationnelle, une fiche-mesure annexée au présent contrat projette les enjeux partagés et fixe une feuille de route territoriale sur-mesure pour la période 2022-2028 permettant d'y répondre. Cette feuille de route identifie en particulier les projets structurants prioritaires qui en découlent.

ARTICLE 7 : INTERVENTION DU DEPARTEMENT DE LA HAUTE-GARONNE DANS LE CADRE DU PRESENT CONTRAT

Au titre de ses politiques d'interventions territoriales, le Conseil départemental étudiera la pertinence des projets à programmer de façon collégiale avec l'ensemble des cofinanceurs.

L'engagement du Département au bénéfice de projets inscrits au présent contrat se fera notamment au titre :

- des « Contrats de territoire », signés pour 2022-2027 avec l'ensemble des communes membres de la Haute-Garonne ;
- des « Contrats de projets territoriaux » 2022-2027, signés avec l'ensemble des Communautés de communes et des Communautés d'agglomération de la Haute-Garonne ;
- des nombreux dispositifs d'aides dits « sectoriels », permettant au Conseil départemental de participer à la réalisation d'opérations thématiques, hors cadre contractuel du Département (ESS, Tourisme, habitat, environnement, voies douces, urbanisation...).

A titre d'exemple, lors de la précédente période de contractualisation, sur l'ensemble du territoire du Pays Comminges Pyrénées, le Conseil départemental a soutenu 840 projets représentant un montant total de 16 836 902,21€ de subventions dans le cadre des Contrats de territoire 2016-2021.

Par ailleurs, un cofinancement équilibré sera recherché avec les partenaires institutionnels. Cet objectif sera étudié dans chacune des instances de pilotage dédiées aux programmations contractuelles territoriales.

Les services du Département étudieront les dossiers de demandes de subvention adressés au Conseil départemental selon les règlements et modalités en vigueur de ses différents dispositifs de soutien aux collectivités haut-garonnaises.

De plus, dans le cadre de la plateforme d'ingénierie du département, le Conseil départemental pourra également mobiliser son ingénierie territoriale auprès des communes et de leur regroupement afin de les accompagner dans le montage et la mise en œuvre de leurs projets.

Enfin, en tant que chef de file de la solidarité territoriale et garant de l'équilibre des territoires, le Conseil départemental de la Haute-Garonne porte une attention toute particulière aux espaces centraux des communes qui constituent des lieux de vie indispensables au lien social et au bien-vivre sur l'ensemble du territoire haut-garonnais. C'est en prenant en compte chaque particularité locale que le Département souhaite soutenir les projets pour ces espaces de vie notamment au travers de son dispositif « Cœur de vie ».

ARTICLE 8 : INTERVENTION DE LA REGION OCCITANIE DANS LE CADRE DU PRESENT CONTRAT

Le contrat Territorial Occitanie 2022-2028 mobilise **l'ensemble des politiques et dispositifs d'intervention de la Région sur la base de ses compétences d'intervention et des axes prioritaires définis dans le prochain CPER et les nouveaux programmes de Fonds Européens.**

Par ailleurs, cette nouvelle génération de politique territoriale mobilise aussi l'ensemble des opérateurs régionaux :

- ARAC : Agence Régionale d'Aménagement et de Construction
- AREC : Agence Régionale de l'Energie et du climat
- ARB : Agence Régionale de la Biodiversité
- ARIS : Agence Régionale pour les Investissements Stratégiques
- AD'OCC : Agence de Développement Occitanie

- FOCCAL : Foncière Régionale pour le Commerce de proximité
- La Foncière Agricole d'Occitanie
- AGEPY : Agence des Pyrénées
-

La Région recherchera à optimiser l'incitativité et la différenciation de son intervention, pour renforcer l'impact de l'action régionale en faveur du rééquilibrage territorial, et de la promotion d'un nouveau modèle de développement plus sobre, plus vertueux et plus juste.

Au titre de la solidarité territoriale, une attention particulière sera portée aux projets situés dans des Communes de Montagne, des Communes Bourgs centres ou dans des quartiers relevant de la géographie prioritaire de la ville.

D'autre part, les actions concourant à la préservation de la biodiversité et à l'adaptation au changement climatique (actions sur les continuités écologiques notamment : trames vertes, bleues et noires), du projet territorial de l'énergie et aux enjeux de conciliation seront particulièrement encouragées.

La Région apportera une attention particulière, dans le cadre de ce contrat, d'une part, à **l'innovation et à l'expérimentation territoriale**, et d'autre part, à la démarche « **Territoire d'innovation pour un aménagement durable** » inscrite au PACTE VERT et lancée à l'été 2021 pour développer une offre de services nouvelle en accompagnant en ingénierie et financièrement des projets d'expérimentations sur l'habitat durable, l'urbanisme transitoire, l'intermodalité et le développement de la nature en ville.

ARTICLE 9 : INTERVENTION DES FONDS EUROPEENS DANS LE CADRE DU PRESENT CONTRAT

Le territoire du Comminges Pyrénées est plus particulièrement concerné par :

- Le programme LEADER 2023-2027 en qualité de chef de file ;
- L'Approche Territoriale Intégrée FEDER-FSE+ (OS 5) également en qualité de chef de file ;
- Le Programme Opérationnel Interrégional (POI) Pyrénées ;
- Le POCTEFA, plus spécifiquement pour la communauté de communes Pyrénées Haut Garonnaises, frontalière de l'Espagne.

En tant qu'autorité de gestion du Programme Régional Occitanie FEDER-FSE 2021-2027 et en tant qu'autorité de gestion régionale du FEADER 2023-2027, la Région veillera à la mobilisation des fonds européens en cofinancement des projets prioritaires retenus dans les Programmes Opérationnels Prévisionnels découlant du présent contrat.

La sollicitation déjà effective ou à prévoir d'un cofinancement européen FEDER, FSE+ ou FEADER sera systématiquement mentionnée dans les Programmes Opérationnels Prévisionnels. Cette indication ne se substitue cependant pas au dépôt d'un dossier de demande de subvention par le porteur de projet selon les modalités spécifiques à chaque programme européen.

Enfin, le présent Contrat Territorial Occitanie 2022-2028 constitue la Démarche Territoriale Intégrée de référence pour la mise en œuvre des fonds européens :

- **Au titre du Groupe d'Action Locale (GAL) LEADER Comminges Pyrénées**, dont la structure porteuse est le PETR Pays Comminges Pyrénées,
- **Au titre de l'approche Territoriale Intégrée 5 (OS5) du FEDER 2021-2027**, dont la structure porteuse est le PETR Pays Comminges Pyrénées.

ARTICLE 10 : GOUVERNANCE

L'élaboration du Projet de Territoire, du Contrat Cadre et des Programmes Opérationnels annuels, ainsi que leur mise en œuvre, reposeront sur une forte implication de l'ensemble des acteurs, et notamment sur la mobilisation de **3 instances de gouvernance** :

1. Un **Comité Territorial de Pilotage stratégique et de suivi** est créé à l'échelle du territoire du Comminges Pyrénées.

Ce comité, réuni à l'initiative du Territoire, a pour missions :

- D'approuver le Contrat Cadre avant validation par les instances délibérantes de chaque cosignataire,
- D'identifier, de sélectionner, de prioriser les projets présentés aux partenaires co-financeurs dans chaque Programme Opérationnel annuel,
- D'apprécier chaque année l'état d'avancement de la programmation, qui pourra donner lieu le cas échéant à des propositions de modifications de programmation par voie d'avenant,
- D'ajuster si nécessaire le contrat cadre, notamment dans son article 6.1 relatif aux Trajectoires d'Engagement,
- De fixer, de manière annuelle, la feuille de route partenariale en matière d'ingénierie territoriale sur le territoire,
- De procéder à l'évaluation permanente des conditions de mise en œuvre du contrat et à la tenue du document de suivi « Programme Pluriannuel de Projets et d'Investissements 2022-2028 »

Ce comité est composé des représentants des cosignataires du contrat, des services de l'Etat.

2. **Une Conférence des Maires**, organisée par le territoire de projet, réunie à l'initiative du territoire, au moins une fois par an, lors du processus d'élaboration du Programme Opérationnel Prévisionnel, pour prendre en compte les besoins de chaque commune.

3. **Un Comité Participatif Citoyen Local**, représentatif de la diversité des habitants et acteurs du territoire, sera institué selon des modalités propres à chaque territoire, dans le respect de la parité.

Lorsqu'il existe, le Conseil de Développement pourra constituer ce Comité. Ses membres devront être tenus informés des projets de Programmes Opérationnels Prévisionnels afin de pouvoir formuler, à l'attention du Comité de Pilotage, des observations, avis et propositions.

L'organisation d'espaces d'information citoyenne et de débats participatifs sera encouragée. A travers leur participation, il s'agit de contribuer à la réappropriation par les habitants des enjeux et de l'avenir de leur territoire.

Enfin, et en lien avec le Volet Territorial du prochain CPER 2021-2027, il est prévu un processus de convergence et de complémentarité entre le Contrat de Relance et de Transition Ecologique (CRTE) et le Contrat Territorial Occitanie (CTO) qui précisera, au travers d'un **Pacte Territorial Occitanie**, la gouvernance partagée sur le territoire ainsi que, les modalités de programmation coordonnées des opérations.

ARTICLE 11 : RENFORCEMENT ET COORDINATION DE L'INGENIERIE TERRITORIALE SUR LE TERRITOIRE COMMINGES PYRENEES

La qualité de l'ingénierie territoriale est un facteur décisif de la réussite de l'ambition du présent contrat et de la capacité de transformation, d'innovation et d'expérimentation du territoire.

Le renforcement de l'ingénierie territoriale repose sur :

- Le développement et la montée en compétence des ressources d'ingénierie internes du territoire,
- L'identification et la mobilisation coordonnée de l'offre d'ingénierie disponibles sur le territoire à l'initiative des partenaires du présent contrat et de leurs opérateurs, de l'Etat ou de tout autre opérateur.

Pour tous les territoires :

L'ensemble des partenaires s'engagent à privilégier la coordination de leurs moyens d'ingénierie dans le cadre d'un nouveau partenariat technique, stratégique et opérationnel animé dans le cadre du présent contrat.

Pour les territoires ruraux :

La Région Occitanie s'engage à soutenir l'ingénierie territoriale interne du territoire, y compris l'animation et les actions du Conseil de Développement ou du Comité Participatif Citoyen Local, selon les modalités d'intervention de son dispositif spécifique d'intervention.

Le territoire devra démontrer comment l'ingénierie ainsi mobilisée, est mise au service du déploiement sur le territoire des politiques et priorités régionales, en articulation avec l'ingénierie externe disponible. A ce titre, une participation active du territoire dans le Réseau Régional des Développeurs Territoriaux Occitanie est attendue.

ARTICLE 12 : MODALITES DE MISE EN ŒUVRE OPERATIONNELLE ET DE SUIVI DU CONTRAT TERRITORIAL OCCITANIE

12.1 Le Programme opérationnel annuel, outil de mise en œuvre opérationnelle du contrat

Au début de chaque année, et en articulation avec l'élaboration et l'adoption des budgets communaux et intercommunaux, la mise en œuvre opérationnelle du Contrat Territorial Occitanie 2022-2028 se traduira par l'élaboration d'un Programme Opérationnel Annuel.

Ce Programme Opérationnel recense l'ensemble des projets d'investissement du territoire de projet, des intercommunalités et des communes du territoire et de leurs groupements ou opérateurs, qui souhaitent solliciter le soutien des partenaires du Contrat durant l'exercice concerné.

Pour cela **les projets devront être qualifiés** par l'ensemble des partenaires dans le cadre du dialogue territorial, afin de s'assurer que le projet répond aux conditions cumulatives suivantes :

- o Contribuer significativement à l'atteinte d'un des 6 objectifs territoriaux du Pacte Vert fixé ci-dessus,
- Ne contrevenir à l'atteinte d'aucun des autres objectifs,
- Garantir la solidarité et la soutenabilité financières des politiques publiques d'investissement sur le territoire d'Occitanie.

Ce Programme Opérationnel devra être validé par le Comité de Pilotage, au plus tard à la fin du premier semestre. Pour cela :

- Le projet de P.O doit être transmis, par le territoire, dans sa première version fin janvier,
- Il fera l'objet d'un dialogue de gestion dans le courant du 1^{er} trimestre, pour une validation au plus tard à la fin du premier semestre.

Le **Programme Opérationnel Annuel** pourra faire l'objet d'avenant en cours d'année si nécessaire.

L'inscription d'un projet dans le Programme Opérationnel ne vaut pas demande de subvention.

- Tout projet inscrit dans le Programme Opérationnel Annuel doit faire l'objet du dépôt d'un dossier de demande de subvention complet déposé selon les modalités spécifiques à chaque dispositif d'intervention concerné.

La qualification d'un projet, dans le Programme Opérationnel ne vaut pas promesse de subvention mais signifie l'intérêt des partenaires sur le projet.

- Le plan de financement prévisionnel indiqué pour chaque projet dans le Programme Opérationnel correspond à la sollicitation du porteur de projet et est strictement indicatif.
- L'aide et son montant définitif accordé ne peuvent être confirmés qu'après instruction technique, administrative et financière du dossier.

En fin d'année, le Programme Opérationnel est clôturé.

- L'inscription des projets pour lesquels l'aide des partenaires, signifiée par le dépôt d'un dossier de demande de subvention dûment complété, n'a pas été sollicitée est annulée.
- Ces projets peuvent, le cas échéant, être proposés à nouveau dans le cadre d'un Programme Opérationnel ultérieur.

/!\ Afin de disposer d'une vision prospective et d'une approche globale de l'aménagement du territoire, les projets d'investissement communaux, intercommunaux ou territoriaux doivent être proposés dans le projet de Programme Opérationnel Annuel, établi par le territoire, en vue d'échanges entre les partenaires financiers.

Ont vocation à être accompagnés par la Région, les projets qui répondent aux conditions cumulatives suivantes :

- Qualification au regard du référentiel du Pacte Vert
- Inscription dans un programme opérationnel annuel
- Respect des conditions d'intervention relatives aux dispositifs régionaux en vigueur

12.2 – Le Programme Pluriannuel Prévisionnel de Projets et d'Investissements 2022-2028, outil de suivi pluriannuel indicatif du Contrat Territorial Occitanie

En parallèle à l'adoption du présent Contrat, les partenaires conviennent de tenir à jour en continu un « **Programme Pluriannuel Prévisionnel de Projets et d'Investissements** » non contractuel, pré-identifiant la liste indicative et prévisionnelle des projets d'investissement sur le territoire pour la période 2022-2028.

Ce document évolutif constitue un outil de suivi en temps réel du contrat et de ses perspectives à venir et recense notamment :

- o Les grands équipements pour le développement de l'activité et l'offre de services nécessaires pour les différents bassins de vie du territoire sur la durée du Contrat.
- o Les types de projets d'intérêt local devant être menés sur la période 2022-2028.
- o Les projets de renouvellement urbain et les projets résultant des Contrats Bourgs-Centres Occitanie 2022-2028 qui sont parties intégrantes du présent contrat.
- o Les projets immobiliers et fonciers structurants portés par la Région et/ou dont elle est maître d'ouvrage (lycées, CREPS et sport, Culture, Economie...).

ARTICLE 13 : MODALITES D'EVALUATION

Dans le cadre du contrat territorial, une approche qualitative sera recherchée pour valider et mettre en œuvre prioritairement des actions en cohérence avec le PACTE VERT. Une politique et des outils d'évaluation devront être mis en place par le territoire de projet en partenariat avec la Région.

L'évaluation des politiques publiques mises en œuvre au travers du présent Contrat territorial comporte plusieurs enjeux :

- Permettre aux citoyens d'en apprécier la valeur en rendant les effets des politiques publiques plus visibles et plus lisibles ;
- Contribuer au débat démocratique, notamment autour des rapports d'évaluation, et à la participation citoyenne ;
- Produire des éléments de diagnostic permettant aux financeurs, le cas échéant, de réorienter leurs stratégies.

Une évaluation ciblée des principaux projets financés au titre du présent Contrat pourra utilement être effectuée, au travers notamment d'une sélection d'indicateurs définis dans le PACTE VERT.

ARTICLE 14 : MODALITES DE PUBLICITE ET D'INFORMATION

Mention sera faite par le PETR Pays Comminges Pyrénées de la référence au présent Contrat pour toute opération tant intellectuelle que matérielle conduite à ce titre.

En particulier, les logotypes des partenaires co-financeurs, conformes à leurs chartes graphiques respectives, doit figurer sur tous les documents, matériels ou réalisations financées dans le cadre du présent contrat.

ARTICLE 15 : CONDITIONS DE MODIFICATIONS

Le présent contrat peut faire l'objet de modifications par voie d'avenant sous réserve d'un accord entre les parties signataires.

Fait à , le

**Le Président du PETR
Pays Comminges Pyrénées**
François ARCANGELI

**La Présidente du Conseil Régional
Occitanie**
Carole DELGA

**Le Président du Conseil Départemental
de la Haute-Garonne**
Sébastien VINCINI

**Le Président de la CC
Cagire Garonne Salat**
François ARCANGELI

**La Présidente de la CC
Cœur et Coteaux du Comminges**
Magali GASTO OUSTRIC

**Le Président de la CC
Pyrénées Haut Garonnaises**
Alain PUENTE

ANNEXES

1/ Objectifs stratégiques et fiches mesures

2/ Les schémas opérationnels en cours

3/ Carte administrative et liste des 235 communes du territoire

ANNEXE 1

Objectifs stratégiques et fiches mesures

L'inscription d'un projet au sein d'une fiche action n'engage pas les partenaires du CTO du Pays Comminges Pyrénées sur l'accompagnement financier du projet.

Dans le respect des compétences de chacun des partenaires, parmi ces projets, ont vocation à être accompagnés par la Région, les projets qui répondent aux conditions cumulatives suivantes :

- *Qualification au regard du référentiel du Pacte Vert ;*
- *Inscription dans un programme opérationnel annuel (cf. article 12) ;*
- *Respect des conditions d'intervention relatives aux dispositifs régionaux en vigueur.*

Objectif stratégique 1 : Protéger le territoire naturel remarquable du Comminges pour faire valoir son potentiel

Fiche mesure n° 1.1 : Préservation et valorisation de la richesse environnementale du territoire

Présentation de la mesure n°1.1 en lien avec l'objectif stratégique 1 :

-Contexte général :

Le Pays Comminges Pyrénées présente une richesse écologique et paysagère exceptionnelle, avec ses massifs préservés, la diversité de ses habitats naturels et des espèces abritées, ses réservoirs de biodiversité reconnus ainsi que les nombreuses ressources naturelles. Toutefois, le fonctionnement écologique et paysager fragile du territoire nécessite une vigilance continue. La responsabilité du territoire doit se traduire par la préservation et la valorisation des espaces naturels, une meilleure gestion des ressources et une prévention optimale des risques.

-Objectifs et contenu de la mesure :

- Etudes stratégiques, d'impact ou qualitatives
- Préservation des espaces naturels, agricoles et forestiers
- Gestion durable et qualitative des ressources naturelles du territoire : eau, sols, forêts, espèces animales et végétales...
- Restauration et préservation des réservoirs de biodiversité, des continuités écologiques, des milieux aquatiques et plus largement de la qualité paysagère du territoire
- Prévention des risques naturels
- Réhabilitation, mise aux normes ou réaménagement des déchetteries
- Soutien à l'économie circulaire : accompagnement des ressourceries et recycleries, développement de la collecte des biodéchets et déchets verts, etc.
- Sensibilisation des usagers sur les enjeux environnementaux

- Contribution de cette mesure à l'atteinte des objectifs du PACTE VERT :

- ☐ S'adapter au changement climatique
- ☐ Utiliser durablement les ressources naturelles dont l'eau et préserver la biodiversité prévenir et réduire les pollutions
- ☐ Améliorer la santé et le bien-être des habitants
- ☐ Contribuer à la transition vers une économie circulaire et une région à énergie positive



- Exemples de projets envisagés concernés par cette mesure :

- ☐ Elaboration d'un cahier de gestion du futur site classé des vallées frontalières du luchonnais par la CC Pyrénées Haut Garonnaises
- ☐ Aménagements de plans d'eau par la CC Pyrénées Haut Garonnaises
- ☐ Revégétalisation des bords de la Garonne à Miramont-de-Comminges
- ☐ Plan de gestion de zone humide à Labarthe-Rivière
- ☐ Programme d'évacuation des eaux du Pic du Gar à Fronsac
- ☐ Développement des activités de la Maison de l'arboretum par la CC Cœur et Coteaux du Comminges
- ☐ Rénovation de la déchetterie de Bagnères-de-Luchon
- ☐ Programme d'actions de Prévention des Inondations (PAPI d'intention) Salat-Volp (Syndicat de rivières Salat-Volp - SSV) 2020-2023
- ☐ Plan Pluriannuel de Gestion Salat Volp (SSV) (en cours d'élaboration)
- ☐ Programme d'études préalables au Programme d'actions de Prévention des Inondations (PEP-PAPI) Garonne-amont (Syndicat Mixte Garonne-amont - SMGA)
- ☐ Plan Pluriannuel de Gestion Garonne-amont (SMGA) 2023-2024
- ☐ Stratégie Territoriale pour la Prévention des Risques de Montagne (STEPRIM) – CC Pyrénées Haut Garonnaises

- Calendrier prévisionnel de mise en œuvre au sein de la période 2022-2028 :

2022-2028

-Indicateurs de suivi et mode d'évaluation quantitative et surtout qualitative

Nombre de projets permettant de prévenir les risques naturels

Nombre de projets relevant de l'économie circulaire

Articulation avec les programmes CPER, CPIER, Programmes Européens

Envoyé en préfecture le 28/07/2023

Reçu en préfecture le 28/07/2023

Publié le



ID : 031-200072635-20230720-20230720D110-DE

- Contrat de Relance et de Transition Ecologique Comminges Pyrénées 2021-2026
- Programme LEADER Comminges Pyrénées 2023-2027
- Programme régional Occitanie FEDER-FSE+ 2021-2027, notamment la priorité 5 (ATI)

Objectif stratégique 1 : Protéger le territoire naturel remarquable du Comminges pour faire valoir son potentiel**Fiche mesure n° 1.2 : Développement du potentiel énergétique renouvelable (hydrogène et thermique) du territoire et maîtrise de la consommation d'énergie****Présentation de la mesure n°1.2 en lien avec l'objectif stratégique 1 :****-Contexte général :**

Territoire à fort potentiel sur les énergies renouvelables, le Comminges Pyrénées est impliqué sur la voie de la transition énergétique via son Plan Climat Air Energie Territorial 2019-2025 et ceux portés par chacune de ses trois communautés de communes membres. Afin de préparer l'avenir énergétique, le territoire se fixe deux objectifs principaux. D'une part, encourager la production des énergies renouvelables locales et être acteur de leur développement, en associant le plus grand nombre d'acteurs possibles (collectivités, artisans, entrepreneurs, agriculteurs, forestiers...) et en misant sur les projets innovants (géothermie, méthanisation, hydrogène, petit hydroélectrique...). D'autre part, favoriser les économies d'énergie en accompagnant la rénovation du bâti, en incitant à la prise en considération de la dimension énergétique dans l'ensemble des choix d'aménagement (infrastructures et services) et en soutenant la sensibilisation des usagers aux enjeux de la consommation d'énergie.

-Objectifs et contenu de la mesure :

- Développement des énergies renouvelables thermiques dont réseaux de chaleur, photovoltaïque et chaufferies bois ou hydrogène
- Accompagnement de la rénovation énergétique des bâtiments publics et privés
- Soutien à la mise en place de réseaux d'éclairage public moins consommateurs d'énergie
- Accompagnement des dynamiques d'écoconstruction
- Soutien à une mobilité innovante et durable notamment dans la cadre des solutions hydrogène mais pas seulement (exemple : décarboner la mobilité pour le transport de marchandises et de passagers des acteurs économiques du territoire mais également des collectivités (bus, bennes à ordures ménagères...), et décarboner le secteur industrie).
- Sensibilisation de la population, des entreprises et des collectivités à la transition énergétique
- Etudes stratégiques (schémas directeurs), d'impact ou qualitatives
- Animation et mise en œuvre des PCAET

- Contribution de cette mesure à l'atteinte des objectifs du PACTE VERT :

- ☐ S'adapter au changement climatique
- ☐ Utiliser durablement les ressources naturelles dont l'eau et préserver la biodiversité, prévenir et réduire les pollutions
- ☐ Agir pour le rééquilibrage territorial, l'attractivité et les mobilités durables
- ☐ Contribuer à la transition vers une économie circulaire et une région à énergie positive

- Exemples de projets envisagés concernés par cette mesure :

- ☐ Rénovation énergétique de bâtiments publics (non exhaustif) : site de la CC Cœur et Coteaux du Comminges à Montréjeau ; office de tourisme et salles associatives à Saint-Gaudens ; foyer rural à Balesta et Cassagnabère-Tournas ; salle des fêtes de Boissède, Castelgaillard, Saint-Martory et Savarthes ; mairie de Ciadoux, Clarac ou Labarthe-Rivière ; etc.
- ☐ Création ou extension d'un réseau de chaleur à Soueich et Arbas
- ☐ Rénovation de l'éclairage public à Bagnères-de-Luchon, Montesquieu-Guittaut ou Nizan-Gesse
- ☐ Etude de faisabilité géothermique à Aspet par la CC Cagire Garonne Salat
- ☐ Etude de faisabilité biomasse et travaux de rénovation du Parc des expositions du Comminges par la CC Cœur et Coteaux du Comminges
- ☐ Installation d'unités de production d'hydrogène (électrolyseurs) si les débouchés en termes d'usages nécessitent de nouveaux sites de production au regard des écosystèmes hydrogène en déploiement et en devenir
- ☐ Futurs projets émergeant de l'étude sur les mobilités innovantes et durables (par exemple en développant des usages utilisant l'hydrogène renouvelable et les infrastructures à proximité qui seraient nécessaires).

- Calendrier prévisionnel de mise en œuvre au sein de la période 2022-2028 :

2022-2028

-Indicateurs de suivi et mode d'évaluation quantitative et surtout qualitative

Nombre de bâtiments publics rénovés sur le plan énergétique

Nombre de projets dans le domaine des énergies renouvelables

Articulation avec les programmes CPER, CPIER, Programmes Européens

- Contrat de Relance et de Transition Ecologique Comminges Pyrénées 2021-2026
- Programme LEADER Comminges Pyrénées 2023-2027
- Programme régional Occitanie FEDER-FSE+ 2021-2027, notamment la priorité 5 (ATI)

Caractéristiques particulières de la fiche mesure :

Appel à Manifestation d'Intérêt « Corridor H2 en Occitanie - Utilisation d'hydrogène vert pour la mobilité lourde »

Appel à manifestation d'intérêt – France Mobilités - TENMOD

Objectif stratégique 2 : Renforcer l'image de marque du territoire par une offre touristique et de loisirs durable et diversifiée

Fiche mesure n° 2.1 : Mise en place d'un tourisme durable 4 saisons

Présentation de la mesure n°2.1 en lien avec l'objectif stratégique 2 :

-Contexte général :

Le territoire du Comminges Pyrénées regorge de richesses naturelles, culturelles et patrimoniales à valoriser et assume sa volonté de faire du tourisme un levier de développement territorial, afin de valoriser ces richesses et de soutenir cet emploi local non délocalisable. Les diverses zones touristiques et de loisirs connaissent une forte saisonnalité de l'activité avec un pic de fréquentation pendant les deux mois d'été, auxquels se rajoute la saison des vacances d'hiver pour les stations de ski. Pourtant, la mosaïque de nos territoires propose une très grande diversité des espaces et activités touristiques, dont l'attractivité est déjà apparente sur l'ensemble des saisons et peut permettre, aux bénéfices de tous, une fréquentation touristique sur l'ensemble de l'année. Par ailleurs, le changement climatique impacte directement l'activité touristique, particulièrement en montagne. Le secteur doit s'adapter, se transformer au service d'une activité touristique 4 saisons durable privilégiant des pratiques responsables, des flux équilibrés et des conditions de travail plus pérennes pour les professionnels.

- Objectifs et contenu de la mesure :

- Développement des équipements et services en faveur d'un tourisme 4 saisons : hébergements, sports et loisirs de pleine nature, promotion de la gastronomie et l'artisanat locaux
- Soutien à une offre touristique et de loisirs respectueuse de la qualité environnementale et de la biodiversité (tourisme vert), y compris dans ses déplacements
- Préservation des sites, paysages et patrimoines bâtis les plus remarquables
- Soutien à l'activité thermale et thermo-ludique

- Contribution de cette mesure à l'atteinte des objectifs du PACTE VERT :

- ☐ S'adapter au changement climatique
- ☐ Utiliser durablement les ressources naturelles dont l'eau et préserver la biodiversité, prévenir et réduire les pollutions
- ☐ Agir pour le rééquilibrage territorial, l'attractivité et les mobilités durables
- ☐ Préserver et développer des emplois de qualité



- Exemples de projets envisagés concernés par cette mesure :

- ☐ Développement du Pôle Pleine Nature sur la CC Cagire Garonne Salat
- ☐ Equipements des sites naturels d'escalade par la CC Pyrénées Haut Garonnaises
- ☐ Création d'une billetterie unique pour la visite de la cathédrale de Saint-Bertrand-de-Comminges
- ☐ Travaux de remise en service des thermes de Salies-du-Salat et Bagnères-de-Luchon
- ☐ Extension et optimisation du Musée de l'Aurignacien par le Syndicat Mixte du Musée de l'Aurignacien
- ☐ Etudes et valorisation de sites tels que les castrums de Galié et Malvézie, les fresques de l'église Sainte Anne de Cazeaux-de-Larboust, la chapelle ND d'Esputs à Chaum, le château d'Aurignac, etc.

- Calendrier prévisionnel de mise en œuvre au sein de la période 2022-2028 :

-Indicateurs de suivi et mode d'évaluation quantitative et surtout qualitative

Nombre de projets relevant des activités pleine nature (sports et loisirs)

Nombre de projets valorisant le patrimoine naturel, bâti et culturel local

Articulation avec les programmes CPER, CPIER, Programmes Européens

- Contrat de Relance et de Transition Ecologique Comminges Pyrénées 2021-2026
- Programme LEADER Comminges Pyrénées 2023-2027
- Programme régional Occitanie FEDER-FSE+ 2021-2027, notamment la priorité 5 (ATI)

Objectif stratégique 2 : Renforcer l'image de marque du territoire par une offre touristique et de loisirs durable et diversifiée

Fiche mesure n° 2.2 : Développement d'une offre d'hébergement touristique qualitative pour tous les publics

Présentation de la mesure n°2.2 en lien avec l'objectif stratégique 2 :

-Contexte général :

Afin d'améliorer les retombées économiques du tourisme et de conforter le secteur de l'hébergement touristique, l'offre commingeoise doit inciter les visiteurs à prolonger leur séjour sur le territoire. Pour ce faire, en parallèle de la création d'une offre attractive et ludique, il convient d'améliorer aussi la qualité d'accueil, en optimisant le parc immobilier, l'offre de restauration ou encore l'accessibilité. De fait, l'offre en matière d'hébergements touristiques est relativement ancienne et peu qualitative, puisque la majorité des hébergements est non classée ou faiblement classée. Il convient de rénover les hébergements existants, notamment par leur mise aux normes, que ce soit en termes énergétiques ou d'accessibilité. Il convient également d'augmenter le nombre de lits touristiques disponibles sur le territoire, de le diversifier pour répondre à tous les publics et de le rééquilibrer, l'offre actuelle étant principalement localisée en zone de montagne.

-Objectifs et contenu de la mesure :

- Diversification de l'offre d'hébergement touristique afin de prendre en compte la diversité des publics accueillis : accessibilité, jeunesse, groupes, saisonnier, séjours sport, publics fragiles...
- Création et montée en gamme d'hébergements touristiques, notamment en soutenant les démarches de labellisation
- Rénovation et adaptation des hébergements touristiques
- Accompagnement de la montée en gamme des professionnels du tourisme
- Amélioration de la qualité de l'accueil et de l'information au public

- Contribution de cette mesure à l'atteinte des objectifs du PACTE VERT :



- ☐ Utiliser durablement les ressources naturelles dont l'eau et préserver la biodiversité, prévenir et réduire les pollutions
- ☐ Agir pour le rééquilibrage territorial, l'attractivité et les mobilités durables
- ☐ Préserver et développer des emplois de qualité

- Exemples de projets envisagés concernés par cette mesure :

- ☐ Restauration du village de vacances à l'Isle-en-Dodon
- ☐ Réhabilitation d'une ancienne bâtisse en gîte à Escanecrabe
- ☐ Modernisation des gîtes au complexe touristique de la Justale à Mane
- ☐ Aménagement du camping et village-vacances de Boulogne-sur-Gesse
- ☐ Rénovation et modernisation de l'Hôtel Restaurant de Fos
- ☐ Reprise et rénovation de l'hôtel de Saint-Bertrand-de-Comminges (porteur privé)

- Calendrier prévisionnel de mise en œuvre au sein de la période 2022-2028 :

-Indicateurs de suivi et mode d'évaluation quantitative et surtout qualitative

Nombre d'hébergements nouvellement labellisés

Nombre de lits supplémentaires

Articulation avec les programmes CPER, CPIER, Programmes Européens

- Contrat de Relance et de Transition Ecologique Comminges Pyrénées 2021-2026
- Programme LEADER Comminges Pyrénées 2023-2027
- Programme régional Occitanie FEDER-FSE+ 2021-2027, notamment la priorité 5 (ATI)

Objectif stratégique 2 : Renforcer l'image de marque du territoire par une offre touristique et de loisirs durable et diversifiée

Fiche mesure n° 2.3 : Mise en réseau des acteurs du tourisme

Présentation de la mesure n°2.3 en lien avec l'objectif stratégique 2 :

-Contexte général :

Afin de créer une réelle dynamique touristique et exploiter tous les potentiels possibles, dans un monde globalisé et concurrentiel où les gens se déplacent de plus en plus pour voyager et visiter les territoires, le Comminges Pyrénées doit créer un maillage touristique entre les sites et entre les pratiques, créer des synergies entre les filières et les acteurs du territoire et conforter la destination Comminges Pyrénées. La coordination et la mise en réseau d'un très grand nombre d'acteurs, publics ou privés, et des filières touristiques complémentaires permettront une meilleure lisibilité de l'offre touristique commingeoise et l'accélération d'une dynamique de développement de projets globaux. Cette mise en réseau contribuera à créer une véritable image Comminges Pyrénées de qualité, qui évolue avec les modes de vie et de consommation et promouvra la notoriété du territoire.

-Objectifs et contenu de la mesure :

- Mise en réseau des offices de tourisme du territoire
- Partage d'expériences et mutualisation d'outils d'information et de commercialisation entre acteurs du secteur
- Généralisation des marqueurs de l'identité du territoire « Nouveau souffle »
- Actions communes de la production à la commercialisation : outils numériques, événements d'envergure, produits touristiques packagés...
- Intégration des acteurs du territoire dans les dispositifs et outils mis en place par les partenaires institutionnels : Plan Qualité Tourisme, Tourisme et Handicap, Contrat de Destination, Label Grands Sites...
- Partenariats avec les territoires et pays limitrophes

- Contribution de cette mesure à l'atteinte des objectifs du PACTE VERT :

- ☐ Agir pour le rééquilibrage territorial, l'attractivité et les mobilités durables
- ☐ Préserver et développer des emplois de qualité



- Exemples de projets envisagés concernés par cette mesure :

- ☐ Diffusion de l'identité de territoire « Comminges Pyrénées Un Nouveau Souffle » et réalisation de « goodies » écoresponsables par le Pays Comminges Pyrénées
- ☐ Actions mutualisées découlant du groupe de travail animé par le Pays Comminges Pyrénées : *en cours de définition et validation politique*

- Calendrier prévisionnel de mise en œuvre au sein de la période 2022-2028 :

-Indicateurs de suivi et mode d'évaluation quantitative et surtout qualitative
 Nombre de projets touristiques collectifs (au moins 2 communautés de communes)
 Echelle de diffusion de l'identité de territoire « Nouveau Souffle »

Articulation avec les programmes CPER, CPIER, Programmes Européens

- Contrat de Relance et de Transition Ecologique Comminges Pyrénées 2021-2026
- Programme LEADER Comminges Pyrénées 2023-2027
- Programme régional Occitanie FEDER-FSE+ 2021-2027, notamment la priorité 5 (ATI)

Objectif stratégique 3 : Promouvoir une agriculture durable et une alimentation de qualité**Fiche mesure n° 3.1 : Soutien à la production locale et à une consommation durable****Présentation de la mesure n°3.1 en lien avec l'objectif stratégique 3 :****-Contexte général :**

L'agriculture est un élément essentiel constitutif de la dynamique territoriale commingeoise. Le Pays Comminges Pyrénées doit protéger le rôle et la place de l'agriculture sur son territoire, notamment en protégeant et en préservant les espaces agricoles, et en maintenant le pastoralisme. Le territoire doit également mettre en place les conditions du maintien des agriculteurs et l'installation de nouveaux. Le Comminges, majoritairement terre d'élevage peu intensif et de qualité, souffre d'un manque de reconnaissance et de diversification de ses productions agricoles lui permettant de conforter ses débouchés, notamment au niveau local. Cette fiche-mesure vise à soutenir et mettre en réseau les actions qui concourent à l'objectif de développement d'une agriculture durable et diversifiée et au développement de la consommation de ces productions locales dans les circuits personnels et professionnels (restauration, notamment collective).

-Objectifs et contenu de la mesure :

- Accompagnement des filières de qualité et de l'agriculture raisonnée
- Soutien aux démarches agricoles innovantes
- Aide à l'installation et la formation des agriculteurs
- Développement, structuration et mise en réseau des circuits courts
- Actions contribuant au maintien du pastoralisme et la préservation des espaces
- Soutien aux infrastructures de restauration collective intégrant les produits locaux
- Actions de prévention et de lutte contre le gaspillage alimentaire
- Sensibilisation de la population au « bien manger local »
- Animation et mise en œuvre du PAT Comminges Pyrénées

- Contribution de cette mesure à l'atteinte des objectifs du PACTE VERT :

- ☐ S'adapter au changement climatique
- ☐ Améliorer la santé et le bien-être des habitants
- ☐ Utiliser durablement les ressources naturelles dont l'eau et préserver la biodiversité, prévenir et réduire les pollutions
- ☐ Préserver et développer des emplois de qualité

- Exemples de projets envisagés concernés par cette mesure :

- ☐ Investissement pour la couveuse maraîchère de Blajan, par la CC Cœur et Coteaux du Comminges
- ☐ Etude pour la construction d'une cantine à Saint-Martory
- ☐ Création d'une cuisine centrale pour la restauration scolaire et périscolaire
- ☐ Travaux et aménagement de la future association foncière pastorale à Saint-Martory
- ☐ Contribuer au pouvoir d'agir et à l'accessibilité alimentaires des personnes sur le Saint-Gaudinois (association Graines d'Avenir)
- ☐ « Oasis gourmand » par la SCIC Les Jardins du Comminges

- Calendrier prévisionnel de mise en œuvre au sein de la période 2022-2028 :**-Indicateurs de suivi et mode d'évaluation** quantitative et surtout qualitative

Nombre de projets favorisant l'installation de nouveaux agriculteurs

Nombre de projets dans le domaine de l'agro-pastoralisme

Articulation avec les programmes CPER, CPIER, Programmes Européens

- Contrat de Relance et de Transition Ecologique Comminges Pyrénées 2021-2026
- Programme LEADER Comminges Pyrénées 2023-2027
- Programme régional Occitanie FEDER-FSE+ 2021-2027, notamment la priorité 5 (ATI)

Objectif stratégique 3 : Promouvoir une agriculture durable et une alimentation de qualité**Fiche mesure n° 3.2 : Développement des outils de valorisation et de transformation****Présentation de la mesure n°3.2 en lien avec l'objectif stratégique 3 :****-Contexte général :**

Le Comminges Pyrénées dispose des deux seuls abattoirs de Haute-Garonne (sis sur le territoire de la communauté de communes Cœur et Coteaux du Comminges), outils indispensables pour valoriser la production locale, tant par les professionnels grossistes que pour la vente directe. La consommation de viande est d'un point de vue national en baisse mais au bénéfice d'un produit fini recherché de plus grande qualité. Les productions du territoire Comminges Pyrénées correspondent à ces critères de qualité. Par ailleurs, dans nombre de filières (légumes, fruits, lait, laine...), les équipements permettant de transformer et valoriser la production locale sur le territoire font défaut. Comme mis en avant dans le PAT Comminges Pyrénées, soutenir leur création ou leur développement, surtout s'ils sont mutualisés, permettra de conserver la valeur ajoutée de la production au plus près des sites d'élevage ou de culture. Par voie de conséquence, cela contribuera à diminuer l'émission de gaz à effet de serre (moins de déplacements) et à encourager la consommation locale (notamment par la vente directe).

-Objectifs et contenu de la mesure :

- Création et aménagement de salles de découpe, légumeries, conserveries, laboratoires, brasseries, etc. notamment mutualisés
- Modernisation des abattoirs du territoire
- Accompagnement des démarches collectives de valorisation de la production locale (groupements de producteurs)
- Mise en réseau des filières et des réseaux

- Contribution de cette mesure à l'atteinte des objectifs du PACTE VERT :

- ☐ Améliorer la santé et le bien-être des habitants
- ☐ Agir pour le rééquilibrage territorial, l'attractivité et les mobilités durables
- ☐ Préserver et développer des emplois de qualité

**- Exemples de projets envisagés concernés par cette mesure :**

- ☐ Restructuration, aménagement et équipements de abattoirs de Boulogne-sur-Gesse et Saint-Gaudens, par la CC Cœur et Coteaux du Comminges
- ☐ Etude pour la création d'une salle de découpe dans la zone du Bazert, par la CC Pyrénées Haut Garonnaises
- ☐ « Oasis gourmande » (volet espace de séchage fruits/légumes, pasteurisation et lacto-fermentation) par la SCIC Les Jardins du Comminges

- Calendrier prévisionnel de mise en œuvre au sein de la période 2022-2028 :
2022-2028

-Indicateurs de suivi et mode d'évaluation quantitative et surtout qualitative
Nombre d'espaces de transformation créés ou aménagés

Articulation avec les programmes CPER, CPIER, Programmes Européens

- Contrat de Relance et de Transition Ecologique Comminges Pyrénées 2021-2026
- Programme LEADER Comminges Pyrénées 2023-2027
- Programme régional Occitanie FEDER-FSE+ 2021-2027, notamment la priorité 5 (ATI)

Objectif stratégique 3 : Promouvoir une agriculture durable et une alimentation de qualité**Fiche mesure n° 3.3 : Promotion et communication sur la production locale****Présentation de la mesure n°3.3 en lien avec l'objectif stratégique 3 :****-Contexte général :**

Le caractère local des produits alimentaires est de plus en plus recherché par les consommateurs, qui tendent à devenir des consommateurs. Plusieurs initiatives fédératrices ont vu le jour sur le Comminges pour rassembler sous une même bannière les producteurs locaux et porter la fierté de productions locales de qualité : Loco'Minges, Boutique Côté Halles, Halle Gourmande de Saint-Gaudens, place de marché locale digitale « J'achète en Comminges », etc. Il convient de conforter cette dynamique en créant, adaptant et diffusant des outils de promotion et de communication pour valoriser les productions agricoles du Comminges.

Au-delà de l'enjeu de faciliter la visibilité de ces productions auprès de consommateurs, notamment les habitants du territoire et les touristes, l'objectif est d'arriver à consolider un état d'esprit collectif entre les producteurs, et les autres acteurs de l'alimentation (transformateurs, restaurateurs, distributeurs...).

-Objectifs et contenu de la mesure :

- Soutien aux magasins de producteurs existants ou nouveaux
- Poursuivre et développer la démarche engagée sur l'identité du territoire, notamment la marque « Produit en Comminges Pyrénées »
- Mise en lien des producteurs avec les acteurs touristiques (offices de tourisme, hébergeurs, restaurateurs, loueurs...)
- Communication dans la presse écrite, sur les radios locales, Internet, les réseaux sociaux...
- Réalisation et diffusion de vidéos de promotion des productions locales
- Organisation d'événements et outils contribuant à valoriser la production locale : salons, concours de cuisine, visites scolaires, circuits thématiques, guides des producteurs locaux...

- Contribution de cette mesure à l'atteinte des objectifs du PACTE VERT :

- ☐ S'adapter au changement climatique
- ☐ Améliorer la santé et le bien-être des habitants
- ☐ Utiliser durablement les ressources naturelles dont l'eau et préserver la biodiversité, prévenir et réduire les pollutions
- ☐ Agir pour le rééquilibrage territorial, l'attractivité et les mobilités durables

- Exemples de projets concernés par cette mesure :

- ☐ Développements de circuits courts et création de magasins de producteurs sur la CC Pyrénées Haut Garonnaises
- ☐ Editions 2024 et 2027 du salon « Les Pyrénéennes » à Villeneuve-de-Rivière
- ☐ Editions 2025 et 2028 des « Journées du Boulonnais » à Boulogne-sur-Gesse
- ☐ Déploiement de l'identité de territoire « Produit en Comminges Pyrénées » et « Commerçant en Comminges Pyrénées » par le Pays Comminges Pyrénées
- ☐ Réalisation d'un guide des producteurs locaux à l'échelle du Pays Comminges Pyrénées

- Calendrier prévisionnel de mise en œuvre au sein de la période 2022-2028 :**-Indicateurs de suivi et mode d'évaluation** quantitative et surtout qualitative

Nombre de lieux de distribution en circuits-courts soutenus (magasins de producteurs, vente directe...)

Nombre d'événements grand public valorisant les productions locales

Nombre d'exploitations qui rentrent dans une démarche de qualité

Articulation avec les programmes CPER, CPIER, Programmes Européens

- Contrat de Relance et de Transition Ecologique Comminges Pyrénées 2021-2026
- Programme LEADER Comminges Pyrénées 2023-2027
- Programme régional Occitanie FEDER-FSE+ 2021-2027, notamment la priorité 5 (ATI)

Objectif stratégique 4 : Faire du Comminges Pyrénées un territoire d'accueil pour l'activité économique

Fiche mesure n° 4.1 : Consolidation du tissu local d'entreprises et d'emplois, notamment par la formation

Présentation de la mesure n°4.1 en lien avec l'objectif stratégique 4 :

-Contexte général :

L'accès à la formation et aux études supérieures est un défi important à relever pour promouvoir l'attractivité d'un territoire. L'offre de formation permet de faciliter la recherche des entreprises grâce à une main d'œuvre local plus qualifiée ou spécialisée (santé, bois...) ; d'attirer de nouvelles entreprises ; de retenir voire d'attirer la population étudiante qui trouve peu d'offres adaptées sur place. Le territoire entend développer et soutenir l'offre de formation au regard des demandes exprimées et de l'identification des besoins locaux, tout en assurant son accessibilité sur l'ensemble du Comminges Pyrénées, ce qui induit de penser de nouvelles formes d'organisation et d'apprentissage.

-Objectifs et contenu de la mesure :

- Consolidation ou création d'offres de formation en réponse aux besoins locaux (santé, tourisme, industrie...)
- Soutien aux centres de formation alternatifs ou innovants, comme les campus connectés
- Démarche de gestion prévisionnelle des emplois et des compétences
- Evénements ou projets concourant à une meilleure orientation des publics : jeunes, personnes éloignées de l'emploi...
- Mise en réseau des artisans et entreprises locales

- Contribution de cette mesure à l'atteinte des objectifs du PACTE VERT :



- ☐ Améliorer la santé et le bien-être des habitants
- ☐ Agir pour le rééquilibrage territorial, l'attractivité et les mobilités durables
- ☐ Préserver et développer des emplois de qualité
- ☐ Contribuer à la transition vers une économie circulaire et une région à énergie positive

- Exemples de projets envisagés concernés par cette mesure :

- ☐ Le studio plurimédia pyrénéen à Cier-de-Rivière, par la SCOP Rêver les Futurs
- ☐ Autres projets à définir en concertation avec les acteurs publics et privés du territoire

- Calendrier prévisionnel de mise en œuvre au sein de la période 2022-2028 :

-Indicateurs de suivi et mode d'évaluation quantitative et surtout qualitative

Nombre de projets dans le domaine de la formation professionnelle

Articulation avec les programmes CPER, CPIER, Programmes Européens

- Contrat de Relance et de Transition Ecologique Comminges Pyrénées 2021-2026
- Programme LEADER Comminges Pyrénées 2023-2027
- Programme régional Occitanie FEDER-FSE+ 2021-2027, notamment la priorité 5 (ATI)

Caractéristiques particulières de la fiche mesure :

Opérations qui s'inscrivent dans la démarche Territoire Zéro Chômeur de Longue Durée
Appel à projets régional Défi'Occ « Développer la formation dans les tiers-lieux »

Objectif stratégique 4 : Faire du Comminges Pyrénées un territoire d'accueil pour l'activité économique

Fiche mesure n° 4.2 : Soutien aux filières d'avenir, innovantes et à l'économie sociale et solidaire

Présentation de la mesure n°4.2 en lien avec l'objectif stratégique 4 :

-Contexte général :

Dans un contexte de révolution technologique (numérique, nouveaux modèles énergétiques, nouveaux matériaux de construction...), le territoire doit être capable de développer l'innovation et la recherche sur son territoire pour être plus attractif. Il convient de décliner cette ambition dans les filières motrices de l'économie locale telles que les services, le tourisme, l'agriculture et l'exploitation des ressources naturelles, dans le secteur industriel mais aussi dans des filières à fort potentiel, qui restent à structurer, comme celle de l'hydrogène. Il convient aussi de soutenir des formes d'activité économique innovantes d'un point de vue organisationnel et social, à l'instar de celles relevant de l'Economie Sociale et Solidaire (ESS). L'objectif de concilier solidarité, performance économique et utilité sociale est en parfaite cohérence avec les ambitions portées par les documents stratégiques locaux tels que le projet de territoire ou le SCoT. En marquant sa volonté de soutenir toutes les formes d'innovation, le Comminges Pyrénées renforcera son attractivité économique et consolidera le tissu local d'emploi.

-Objectifs et contenu de la mesure :

- Développement et structuration de nouvelles filières telles que l'hydrogène vert
- Soutien à l'innovation et à l'expérimentation dans les filières traditionnelles
- Création et développement d'activités relevant de l'Economie Sociale et Solidaire

- Contribution de cette mesure à l'atteinte des objectifs du PACTE VERT :

- ☐ Agir pour le rééquilibrage territorial, l'attractivité et les mobilités durables
- ☐ Préserver et développer des emplois de qualité
- ☐ Contribuer à la transition vers une économie circulaire et une région à énergie positive



- Exemples de projets envisagés concernés par cette mesure :

- ☐ Pépinière, hôtel d'entreprises et FABLAB industriel du Futuropôle, par la CC Cœur et Coteaux du Comminges
- ☐ Installation d'unités de productions d'hydrogène (électrolyseurs)
- ☐ Aménagement d'une épicerie citoyenne à Mazères-sur-Salat
- ☐ Création d'une épicerie associative à Lilhac
- ☐ Création d'un tiers-lieu à Mazères-sur-Salat et Charlas

- Calendrier prévisionnel de mise en œuvre au sein de la période 2022-2028 :

-Indicateurs de suivi et mode d'évaluation quantitative et surtout qualitative

Nombre de projets en lien avec l'hydrogène

Nombre de projets relevant de l'Economie Sociale et Solidaire (ESS)

Articulation avec les programmes CPER, CPIER, Programmes Européens

- Contrat de Relance et de Transition Ecologique Comminges Pyrénées 2021-2026
- Programme LEADER Comminges Pyrénées 2023-2027
- Programme régional Occitanie FEDER-FSE+ 2021-2027, notamment la priorité 5 (ATI)

Objectif stratégique 4 : Faire du Comminges Pyrénées un territoire d'accueil pour l'activité économique

Fiche mesure n° 4.3 : Optimisation ou reconversion des zones d'activités

Présentation de la mesure n°4.3 en lien avec l'objectif stratégique 4 :

-Contexte général :

Dans un contexte de sobriété foncière et de préservation des espaces agricoles, naturels et forestiers, le territoire du Comminges Pyrénées doit valoriser et optimiser le potentiel d'accueil économique existant, en l'organisant de façon plus solidaire et attractive. Les sites d'accueil principaux étant identifiés, il convient de les valoriser pour améliorer leur visibilité, leur qualification et leur accessibilité. Il est également nécessaire de permettre l'évolution des activités économiques existantes dans les zones d'activités et d'améliorer la qualité des aménagements de l'ensemble des espaces d'accueil d'entreprises. Enfin, un dernier enjeu réside dans la reconversion ou la réhabilitation des friches industrielles, notamment les sites industriels abandonnés.

-Objectifs et contenu de la mesure :

- Reconversion ou adaptation des zones d'activités
- Résorption des friches commerciales ou industrielles
- Développement des équipements et services nécessaires aux zones d'activités (numérique, voirie...)
- Gestion environnementale des zones d'activités, incluant un traitement paysager qualitatif et l'amélioration énergétique des bâtiments (tri des déchets, mutualisation des aires de stationnement, panneaux photovoltaïques...)

- Contribution de cette mesure à l'atteinte des objectifs du PACTE VERT :



- ☐ Agir pour le rééquilibrage territorial, l'attractivité et les mobilités durables
- ☐ Préserver et développer des emplois de qualité
- ☐ Contribuer à la transition vers une économie circulaire et une région à énergie positive.

- Exemples de projets envisagés concernés par cette mesure :

- ☐ Aménagement de la ZAE OZE sur Saint-Gaudens et Villeneuve-de-Rivière, par la CC Cœur et Coteaux du Comminges
- ☐ Requalification de la ZAE du Ribéro à l'Isle-en -Dodon, par la CC Cœur et Coteaux du Comminges
- ☐ Requalification de la ZAE du Bazert par la CC Pyrénées Haut Garonnaises
- ☐ Etude d'aménagement de secteur (friche) à Lespiteau
- ☐ Reconversion de la friche de l'Usine Riz-Lacroix à Mazères-sur-Salat

- Calendrier prévisionnel de mise en œuvre au sein de la période 2022-2028 :

-Indicateurs de suivi et mode d'évaluation quantitative et surtout qualitative

Nombre de ZAE aménagées

Nombre de friches industrielles ou commerciales résorbées

Articulation avec les programmes CPER, CPIER, Programmes Européens

- Contrat de Relance et de Transition Ecologique Comminges Pyrénées 2021-2026
- Programme LEADER Comminges Pyrénées 2023-2027
- Programme régional Occitanie FEDER-FSE+ 2021-2027, notamment la priorité 5 (ATI)

Objectif stratégique 4 : Faire du Comminges Pyrénées un territoire d'accueil pour l'activité économique

Fiche mesure n° 4.4 : Revitalisation et dynamisation des cœurs de ville et de village

Présentation de la mesure n°4.4 en lien avec l'objectif stratégique 4 :

-Contexte général :

La vacance économique, en particulier commerciale, dans les centres urbains, est forte sur le territoire du Pays Comminges Pyrénées. Le cadre de vie commingeois se trouve impacté par ce phénomène de dévitalisation des centres-bourgs. De même, en raison de leur implantation et de leur organisation polarisée sur le territoire, la fréquentation des activités économiques engendre de trop nombreux déplacements. Dès lors, l'implantation et le développement de l'activité économique doit se faire au plus près des habitants, notamment en l'intégrant dans le tissu urbain et en créant une stratégie commerciale permettant de redynamiser les centres-bourgs. Par ailleurs, la remise en question du modèle de consommation de masse et la crise sanitaire ont entraîné une révolution digitale et l'utilisation accrue d'Internet, à l'image de l'essor de la place de marché digital « <https://www.jacheteencomminges.fr/> », initiée en 2021. Il convient d'accompagner les commerces du territoire dans l'évolution des comportements des consommateurs en les aidant, entre autres, à développer le e-commerce.

-Objectifs et contenu de la mesure :

- ☐ Opérations de préservation ou d'implantation d'activités économiques en centres-villes et cœurs de village
- ☐ Développement du numérique pour les professionnels
- ☐ Soutien aux études et à l'investissement dans le cadre des dispositifs « Bourg Centre » et « Petites Villes de Demain »

- Contribution de cette mesure à l'atteinte des objectifs du PACTE VERT :



- ☐ Améliorer la santé et le bien-être des habitants
- ☐ Utiliser durablement les ressources naturelles dont l'eau et préserver la biodiversité, prévenir et réduire les pollutions
- ☐ Agir pour le rééquilibrage territorial, l'attractivité et les mobilités durables
- ☐ Préserver et développer des emplois de qualité

- Exemples de projets envisagés concernés par cette mesure :

- ☐ Création d'une boulangerie multi-services à Juzet-d'Izaut
- ☐ Acquisition de matériel de boulangerie pour des commerces de centre-ville à Blajan ou Mazères-sur-Salat
- ☐ Etude de la vacance commerciale et habitat par la CC Cœur et Coteaux du Comminges
- ☐ Etudes sur la vacance commerciale dans les communes Bourg-Centre et Petites Villes de Demain
- ☐ Projet de création de tiers-lieu à Bagnères-de-Luchon

- Calendrier prévisionnel de mise en œuvre au sein de la période 2022-2028 :

-Indicateurs de suivi et mode d'évaluation quantitative et surtout qualitative
Nombre d'activités économiques créées en centres-villes et cœurs de village

Articulation avec les programmes CPER, CPIER, Programmes Européens

- Contrat de Relance et de Transition Ecologique Comminges Pyrénées 2021-2026
- Programme LEADER Comminges Pyrénées 2023-2027
- Programme régional Occitanie FEDER-FSE+ 2021-2027, notamment la priorité 5 (ATI)

Caractéristiques particulières de la fiche mesure :

Foncière Occitanie Centralités Commerce et Artisanat Local (FOCCAL)

Objectif stratégique 5 : Offrir un territoire de vie solidaire, innovant et accessible**Fiche mesure n° 5.1: Adaptation des équipements et services de proximité aux besoins de la population****Présentation de la mesure n°5.1 en lien avec l'objectif stratégique 5 :****-Contexte général :**

Le territoire du Pays Comminges Pyrénées est globalement autonome en termes de services et d'équipements, toutefois l'offre n'est pas équilibrée sur l'ensemble des secteurs du territoire et sur l'ensemble des gammes, avec notamment un déficit en matière d'enfance-jeunesse et de santé. Or, la qualité des services et équipements occupe une place prépondérante dans les décisions de localisation de la population et des entreprises créatrices d'emploi, et est donc un facteur déterminant en termes d'attractivité et de bien vivre-ensemble. L'enjeu, pour le territoire, consiste à soutenir la création de nouveaux équipements d'envergure mais aussi à répartir l'offre en services et équipements de proximité de manière plus équilibrée, en agissant prioritairement sur les zones les plus enclavées. En complément, il s'agit également de prendre en compte les tendances au vieillissement et la précarisation de la population, en anticipant l'évolution de l'accessibilité des services au public. Enfin, le territoire porte l'ambition d'une cohésion sociale forte, en créant des lieux de vie et de partage ouverts à tous et en favorisant l'implication des citoyens dans la vie locale.

-Objectifs et contenu de la mesure :

- ☐ Démarches de requalification et/ou aménagement urbains s'inscrivant dans la transition écologique : restauration et rénovation du bâti ancien, renaturation des espaces, accessibilité...
- ☐ Promotion du lien social par la création de salles intergénérationnelles ou d'espaces associatifs, des programmes d'animation tout public...
- ☐ Rapprochement de l'offre de services : équipements culturels ou sportifs, accès aux droits dont inclusion numérique, services aux familles et personnes âgées, services itinérants, bien-être animal...
- ☐ Initiatives de participation citoyenne

- Contribution de cette mesure à l'atteinte des objectifs du PACTE VERT :

- ☐ Améliorer la santé et le bien-être des habitants
- ☐ Utiliser durablement les ressources naturelles dont l'eau et préserver la biodiversité, prévenir et réduire les pollutions
- ☐ Agir pour le rééquilibrage territorial, l'attractivité et les mobilités durables
- ☐ Préserver et développer des emplois de qualité
- ☐ Contribuer à la transition vers une économie circulaire et une région à énergie positive

- Exemples de projets envisagés concernés par cette mesure :**Services et équipements de proximité**

- ☐ Aménagement urbain et paysager à Boulogne-sur-Gesse, Charlas, Mazères-sur-Salat, Saint-Martory, Peyrouzet ou Pointis-de-Rivière
- ☐ Désimperméabilisation et renaturation du centre bourg à Aspet
- ☐ Aménagement du parvis de l'hôtel de ville à Saint-Gaudens
- ☐ Création d'une salle multi-activités à Antignac
- ☐ Aménagement de terrains multisports à Aurignac, Blajan, Boulogne-sur-Gesse, Clarac, Estadens et Soueich
- ☐ Création d'aires de jeux à Ardiège, Cazaunous, Clarac, Eoux, Fronsac et Lodes

Equipements structurants

- ☐ Création d'un Pôle enfance jeunesse à Aspet, par la CC Cagire Garonne Salat
- ☐ Réhabilitation du gymnase de Salies-du-Salat, par la CC Cagire Garonne Salat
- ☐ Extension du Parc des expositions du Comminges, par la CC Cœur et Coteaux du Comminges
- ☐ Relocalisation et extension du centre social intercommunal AZIMUT par la CC Cœur et Coteaux du Comminges
- ☐ Réhabilitation du Théâtre municipal Marmignon à Saint-Gaudens

- Calendrier prévisionnel de mise en œuvre au sein de la période 2022-2028 :
2022-2028

-Indicateurs de suivi et mode d'évaluation quantitative et surtout qualitative
Nombre de projets de requalification urbaine

Nombre d'initiatives citoyennes soutenues

Nombre d'équipements ou services nouveaux mis en place sur le territoire

Articulation avec les programmes CPER, CPIER, Programmes Européens

- Contrat de Relance et de Transition Ecologique Comminges Pyrénées 2021-2026
- Programme LEADER Comminges Pyrénées 2023-2027
- Programme régional Occitanie FEDER-FSE+ 2021-2027, notamment la priorité 5 (ATI)

Objectif stratégique 5 : Offrir un territoire de vie solidaire, innovant et accessible**Fiche mesure n° 5.2 : Réhabilitation et développement de l'habitat par une gestion économe de l'espace****Présentation de la mesure n°5.2 en lien avec l'objectif stratégique 5 :****-Contexte général :**

Une partie importante du parc immobilier existant est constituée de constructions anciennes qui ne répondent plus aux normes et aux conditions de vie actuelles. Souffrant d'un manque d'attractivité, le nombre de logements vacants est lui aussi important, aggravant la déprise des centres-bourgs. Le Pays Comminges Pyrénées souhaite déployer une stratégie de développement de l'habitat ambitieuse en renforçant son attractivité résidentielle par une répartition équilibrée des constructions, économe en espace, en remobilisant et en rénovant l'habitat ancien, en privilégiant une densification raisonnée de espaces déjà urbanisés et en adaptant l'habitat à la mixité des besoins des habitants du territoire.

-Objectifs et contenu de la mesure :

- Création et rénovation d'un habitat adapté aux besoins et à la diversité sociale : résidence autonomie, habitat partagé, habitat inclusif...
- Création ou rénovation de logements communaux
- Création ou développement d'un observatoire sur l'habitat
- Lutte contre l'habitat indigne

- Contribution de cette mesure à l'atteinte des objectifs du PACTE VERT :

- ☐ S'adapter au changement climatique
- ☐ Utiliser durablement les ressources naturelles dont l'eau et préserver la biodiversité, prévenir et réduire les pollutions
- ☐ Agir pour le rééquilibrage territorial, l'attractivité et les mobilités durables

- Exemples de projets envisagés concernés par cette mesure :

- ☐ Rénovation de logements communaux à Aurignac, Bachas, Gourdan-Polignan, Lieoux, Peguilhan, Puymaurin, Saint-Plancard ou Soueich
- ☐ Création de logements communaux à Cazaux-Layrisse, Gensac-de-Boulogne ou Sengouagnet
- ☐ Création d'un habitat partagé solidaire à Mazères-sur-Salat

- Calendrier prévisionnel de mise en œuvre au sein de la période 2022-2028 :
2022-2028**-Indicateurs de suivi et mode d'évaluation** quantitative et surtout qualitative

Nombre de logements nouveaux ou rénovés

Nombre de projets d'habitat alternatif

Articulation avec les programmes CPER, CPIER, Programmes Européens

- Contrat de Relance et de Transition Ecologique Comminges Pyrénées 2021-2026
- Programme LEADER Comminges Pyrénées 2023-2027
- Programme régional Occitanie FEDER-FSE+ 2021-2027, notamment la priorité 5 (ATI)

Objectif stratégique 5 : Offrir un territoire de vie solidaire, innovant et accessible**Fiche mesure n° 5.3 : Promotion des mobilités multimodales, durables et économes en énergie****Présentation de la mesure n°5.3 en lien avec l'objectif stratégique 5 :****-Contexte général :**

Au sein d'un territoire rural très étendu tel que le Comminges Pyrénées, la mobilité est un enjeu essentiel pour les habitants qui parcourent chaque jour de nombreux kilomètres, ainsi que pour les visiteurs. Nécessaires, les déplacements sont toutefois la première source d'émissions de gaz à effet de serre. Dans cette optique, la promotion de systèmes alternatifs à la voiture individuelle est cruciale vis-à-vis de l'enjeu de préservation de l'environnement et du cadre de vie. Qui plus est, facteur de sobriété énergétique, les modes alternatifs aux déplacements en voiture individuelle (covoiturage, adaptation du réseau de transports en commun aux besoins des actifs, modes de déplacement doux...) sont aussi facteurs de plus de cohésion sociale en permettant une accessibilité pour tous et pour tous les secteurs du territoire, et en réduisant le coût des déplacements, notamment pour les ménages les plus modestes. Ce soutien aux mobilités alternatives et innovantes doit être complété par une meilleure articulation entre les modes de déplacement afin de faciliter le passage d'un mode à un autre (du vélo au train, de voiture au bus, du car au vélo...) dans l'objectif d'une intermodalité plus efficiente.

-Objectifs et contenu de la mesure :

- Etudes, animations ou infrastructures favorisant les modes alternatifs de déplacement et les mobilités douces et durables
- Soutien à la non-mobilité
- Développement de la multimodalité et l'intermodalité
- Amélioration des transports collectifs à la demande
- Remplacement des flottes de véhicules existantes par des véhicules propres et bas carbone

- Contribution de cette mesure à l'atteinte des objectifs du PACTE VERT :

- ☐ S'adapter au changement climatique
- ☐ Agir pour le rééquilibrage territorial, l'attractivité et les mobilités durables
- ☐ Contribuer à la transition vers une économie circulaire et une région à énergie positive

**- Exemples de projets envisagés concernés par cette mesure :**

- ☐ Expérimentation de solutions de mobilité innovante et durable en vue de la réalisation d'un plan de mobilité rurale simplifié à l'échelle du Pays Comminges Pyrénées
- ☐ Réalisation et aménagement d'un cheminement doux à Aurignac, Ciadoux, L'Isle-en-Dodon ou Saint-Martory
- ☐ Aménagement d'un pôle multimodal à la gare de Saint-Gaudens
- ☐ Restructuration du transport à la demande (TAD) par la CC Cagire Garonne Salat
- ☐ Navette gare/centre-ville (hydrogène ou électrique) par la CC Pyrénées Haut Garonnaises
- ☐ Schémas directeurs à Bagnères-de-Luchon (liaison pied montagne, promenade de la Pique...)
- ☐ Acquisition de véhicules électriques (voitures, vélos, VTT) par les collectivités du territoire
- ☐ Installation de bornes de recharge électrique et de stationnements vélos à Bagnères-de-Luchon
- ☐ Développement de l'itinérance cyclo et équestre par la CC Cœur et Coteaux du Comminges

- Calendrier prévisionnel de mise en œuvre au sein de la période 2022-2028 :**-Indicateurs de suivi et mode d'évaluation** quantitative et surtout qualitative

Nombre de bornes de recharge électrique installées

Nombre de projets favorisant la multi et l'intermodalité

Articulation avec les programmes CPER, CPIER, Programmes Européens

- Contrat de Relance et de Transition Ecologique Comminges Pyrénées 2021-2026
- Programme LEADER Comminges Pyrénées 2023-2027
- Programme régional Occitanie FEDER-FSE+ 2021-2027, notamment la priorité 5 (ATI)

Objectif stratégique 5 : Offrir un territoire de vie solidaire, innovant et accessible**Fiche mesure n° 5.4 : Amélioration de l'accès aux soins et à la prévention pour tous****Présentation de la mesure n°5.4 en lien avec l'objectif stratégique 5 :****-Contexte général :**

Comme de nombreux territoires ruraux, le Comminges Pyrénées est caractérisé par une tendance à la désertification médicale. Le nombre de spécialistes, de pédiatres ou encore d'infirmiers libéraux est faible et se traduit par des délais d'attente anormalement longs voire la nécessité de consulter en dehors du territoire. De plus, une majorité des médecins généralistes partent à la retraite et peinent à être remplacés, laissant nombre d'habitants sans médecin traitant. Au cours des dernières années, des efforts importants ont été consentis par les communautés de communes du territoire pour améliorer l'offre de soins, en lien direct avec le GIP « Ma Santé, Ma Région » mis en place par la Région Occitanie. Toutefois, l'offre demeure insuffisante et mérite d'être renforcée. Le développement de la télémédecine doit également être soutenu pour pallier le manque de praticiens et d'accessibilité. Enfin, dans le même temps, il convient d'accompagner tout particulièrement les publics vulnérables et de soutenir les initiatives en matière de prévention, de promotion et d'hygiène de vie : prévention des addictions, de la dépendance des personnes vieillissantes, lutte contre les discriminations, etc.

-Objectifs et contenu de la mesure :

- Aménagement, équipement, rénovation, construction ou extension de structures de soins : centres et/ou maisons de santé pluri-professionnelle, etc.
- Actions favorisant l'installation de professionnels de santé sur le territoire
- Actions de prévention, de sensibilisation et de promotion de la santé
- Développement de l'accès à la télémédecine

- Contribution de cette mesure à l'atteinte des objectifs du PACTE VERT :

- ☐ Améliorer la santé et le bien-être des habitants
- ☐ Agir pour le rééquilibrage territorial, l'attractivité et les mobilités durables
- ☐ Préserver et développer des emplois de qualité

- Exemples de projets concernés par cette mesure :

- ☐ Maîtrise d'œuvre et travaux pour la création d'une MSP multisites (Bagnères-de-Luchon et Saint-Mamet), par la CC Pyrénées Haut Garonnaises
- ☐ Agrandissement des Maisons de Santé d'Aspet et de Saint-Martory par la CC Cagire Garonne Salat
- ☐ Construction d'un Pôle Santé (Maison de santé et maison des internes) par la CC Cœur et Coteaux du Comminges
- ☐ Aménagement d'un parcours de santé à Salies-du-Salat

- Calendrier prévisionnel de mise en œuvre au sein de la période 2022-2028 :
2022-2028**-Indicateurs de suivi et mode d'évaluation** quantitative et surtout qualitative

Nombre de structures de soins nouvelles ou aménagées

Nombre de projets dans le domaine de la prévention et de la sensibilisation

Articulation avec les programmes CPER, CPIER, Programmes Européens

- Contrat de Relance et de Transition Ecologique Comminges Pyrénées 2021-2026
- Futur projet de santé de la Communauté Professionnelle Territoriale de Santé (CPTS)
- Programme LEADER Comminges Pyrénées 2023-2027
- Programme régional Occitanie FEDER-FSE+ 2021-2027, notamment la priorité 5 (ATI)

Caractéristiques particulières de la fiche mesure :

Articulation avec le futur projet de santé de la Communauté Professionnelle Territoriale de Santé (CPTS)

Opérations qui s'inscrivent dans le GIP Santé « Ma Santé – ma Région »

Objectif stratégique 6 : Animer, fédérer et coopérer

Fiche mesure n° 6.1 : Mise en œuvre du Contrat Territorial Occitanie et de projets de coopération

Présentation de la mesure n°6.1 en lien avec l'objectif stratégique 6 :

-Contexte général :

Le Pays Comminges Pyrénées est périmètre de contractualisation pour la Région Occitanie, pour l'Etat et certains fonds européens. En collaboration étroite, à la fois technique et politique, avec ses trois communautés de communes membres, il est porte d'entrée pour l'ensemble des porteurs de projet du territoire, qu'ils soient publics ou privés. Le Pays Comminges Pyrénées se donne l'ambition de déployer son expertise en matière d'ingénierie territoriale au bénéfice des acteurs locaux, en les guidant dans la structuration de leur projet, en les orientant vers les dispositifs financiers adéquats et en les accompagnant dans les démarches à réaliser. Il facilite aussi la mise en réseau et le partage d'expériences entre porteurs de projets, et encourage les synergies opérationnelles. Pour autant, bien que la coopération soit inscrite dans ses principes d'action, la mise en œuvre de projets avec des partenaires situés au-delà des frontières administratives du Pays s'est insuffisamment concrétisée. Le Pays Comminges Pyrénées porte la conviction que la coopération ajoute une dimension plus large au développement de son propre territoire et favorise l'innovation territoriale, c'est pourquoi il ambitionne de mettre en œuvre des actions communes avec les territoires voisins parmi lesquels le Pays Sud Toulousain, le Pays des Nestes, le PETR de l'Ariège mais aussi la métropole toulousaine et l'Espagne.

-Objectifs et contenu de la mesure :

- Animation du Contrat Territorial Occitanie en lien avec les communautés de communes
- Orientation et accompagnement des porteurs de projet du territoire
- Articulation avec les autres dispositifs contractuels du territoire
- Echanges thématiques, partage d'expériences et capitalisation
- Actions partagées avec les territoires voisins autour de problématiques communes

- Contribution de cette mesure à l'atteinte des objectifs du PACTE VERT :



- ☐ S'adapter au changement climatique
- ☐ Améliorer la santé et le bien-être des habitants
- ☐ Utiliser durablement les ressources naturelles dont l'eau et préserver la biodiversité, prévenir et réduire les pollutions
- ☐ Agir pour le rééquilibrage territorial, l'attractivité et les mobilités durables
- ☐ Préserver et développer des emplois de qualité
- ☐ Contribuer à la transition vers une économie circulaire et une région à énergie positive

- Exemples de projets concernés par cette mesure :

- ☐ Animation territoriale du Pays Comminges Pyrénées
- ☐ Etudes structurantes conduites à l'échelle du Pays
- ☐ Projets à définir en lien avec les territoires voisins

- Calendrier prévisionnel de mise en œuvre au sein de la période 2022-2028 :

-Indicateurs de suivi et mode d'évaluation quantitative et surtout qualitative
 Nombre de projets inscrits dans les PO annuels et répartition géographique
 Nombre de projets de coopération

Articulation avec les programmes CPER, CPIER, Programmes Européens

- Contrat de Relance et de Transition Ecologique Comminges Pyrénées 2021-2026
- Programme LEADER Comminges Pyrénées 2023-2027
- Programme régional Occitanie FEDER-FSE+ 2021-2027, notamment la priorité 5 (ATI)
- POCTEFA

ANNEXE 2

Les schémas opérationnels en cours

Schéma de Cohérence Territoriale (SCoT) Comminges Pyrénées

Le **Schéma de Cohérence Territoriale (SCoT) Comminges Pyrénées** a été approuvé en comité syndical le 4 juillet 2019 et est exécutoire depuis le 11 septembre 2019.

Le dossier complet du SCoT est disponible sur le site Internet du Pays Comminges Pyrénées :

<https://www.commingespyrenees.fr/schema-de-coherence-territoriale-du-pays-comminges-pyrenees/>

Plan Climat Air Energie Territorial

Le Pays Comminges Pyrénées et chacune de ses trois communautés de communes membres se sont engagés pour le climat en adoptant un **Plan Climat Air Energie Territorial (PCAET)** couvrant la période 2019-2025.

Les PCAET du territoire sont structurés autour de 3 orientations stratégiques communes :

1. L'engagement du territoire pour un habitat et une mobilité durable, dans le but de lutter contre la précarité énergétique dans l'habitat et d'agir pour une mobilité durable.
2. Le développement des filières d'énergies renouvelables à fort potentiel
3. Le territoire résistant face au changement climatique dans le but d'intégrer la problématique du changement dans tous les enjeux, d'accompagner le changement climatique et de préserver les espaces.

Chacune de ces orientations stratégiques a été déclinée en axes opérationnels communs. Chaque collectivité a ensuite élaboré son propre plan d'actions afin de répondre au mieux aux enjeux qui lui sont propres. *Les plans d'actions détaillés sont disponibles auprès du Pays Comminges Pyrénées.*

Axes opérationnels communs

OS 1 – Habitat et mobilité durables	
CC Cagire Garonne Salat CC Cœur et Coteaux du Comminges CC Pyrénées Haut Garonnaises PETR Pays Comminges Pyrénées	<ul style="list-style-type: none"> • Combattre la précarité dans l'habitat • Agir pour la mobilité durable • Exemplarité de la collectivité
OS 2 – Développement des filières EnR à fort potentiel	
CC Cagire Garonne Salat CC Cœur et Coteaux du Comminges CC Pyrénées Haut Garonnaises PETR Pays Comminges Pyrénées	<ul style="list-style-type: none"> • Encourager les initiatives • Conseiller les porteurs de projet • Investir dans les projets • Exemplarité de la collectivité
OS 3 – Territoire résistant au changement climatique	
CC Cagire Garonne Salat CC Cœur et Coteaux du Comminges CC Pyrénées Haut Garonnaises PETR Pays Comminges Pyrénées	<ul style="list-style-type: none"> • Sensibiliser aux enjeux • Accompagner le changement de pratiques • Préserver les espaces de conservation • Exemplarité de la collectivité

Projet alimentaire territorial

Fiche synthétique élaborée par la DRAAF Occitanie – dossier complet disponible sur demande

Fiche 31.02 — Haute-Garonne

PAT COMMINGES PYRENEES

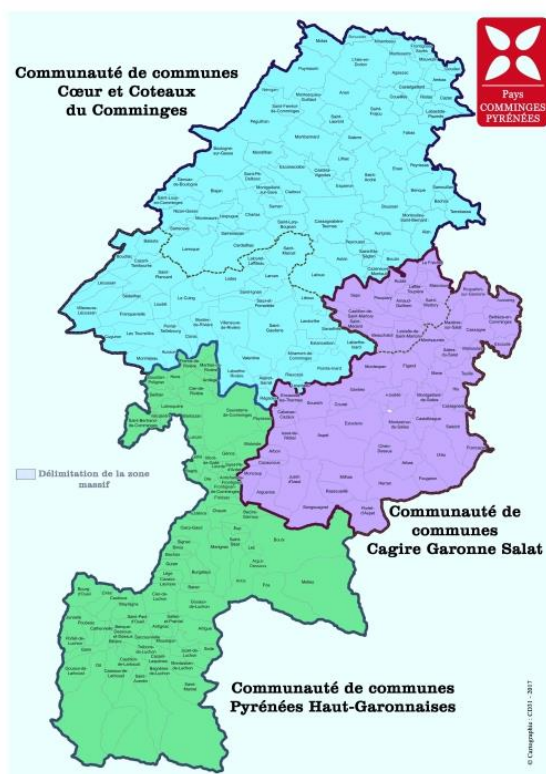
Projet porté par le PETR Comminges Pyrénées depuis 2018 :

- Superficie : 2137 km²
- Nombre de communes : 235
- Nombre d'habitants : 77 000 (36 hab/km²)



Présentation du PAT

Le PAT du Pays Comminges Pyrénées est le prolongement et le développement d'une démarche lancée dès 2015 par la communauté de communes des Pyrénées Haut Garonnaises. En effet, le PETR, qui reprend le projet en 2018, s'appuie sur un diagnostic territorial précédemment réalisé en vue de favoriser l'approvisionnement bio et local de la restauration scolaire du territoire au travers d'un pôle Maraîchage bio. Les résultats de ce diagnostic sont enrichis par les retours de terrain d'Erables 31 (aujourd'hui Bio Ariège Garonne), qui prolonge la recherche en dehors du périmètre initial. Le PETR utilise également les diagnostics réalisés pour le SCoT. Ce dernier lui sert également de boussole dans la mise en œuvre du PAT, dans la mesure où le développement des circuits courts y est inscrit et donc validé politiquement. Suite à l'adhésion d'Erables 31 et du Pays Comminges Pyrénées à un projet commun formalisé en tant que PAT, des ateliers de préfiguration ont été organisés à partir de la fin de l'année 2017. Ils ont réuni collectivités, associations, producteurs, artisans, consommateurs et organismes d'appui au monde agricole. Ces ateliers ont abouti à un état des lieux et une liste de 35 actions, qui ont été reprises par l'instance de gouvernance dans un plan d'actions décliné en quatre axes de travail principaux. Ce projet détaillé a été présenté en 2019 au ministère de l'agriculture et de l'alimentation pour une reconnaissance officielle, laquelle a eu lieu en août 2020, donnant au projet une visibilité supplémentaire.



Caractéristiques du territoire PAT

Composé de trois EPCI (cf. gouvernance), le territoire du PETR s'étend du piémont des Pyrénées (<200m) à ses plus hauts sommets (>3200m). Dans cet espace rural et de faible densité, l'agriculture est majoritairement extensive et relativement diversifiée, quoique plutôt orientée polyculture/élevage. Les participants aux concertations du PAT ont souligné que la diminution de l'activité agricole, l'éloignement entre l'offre et la demande et la faible valorisation des produits de qualité sur le territoire participent à l'effacement de "l'identité commingeoise".

Structure de gouvernance du PAT

Les structures pilotes du PAT se réunissent dans un comité de pilotage. Il est actuellement composé des huit structures suivantes : Communautés de communes Pyrénées haut-garonnaise, Cagire Garonne Salat, Cœur et Coteaux du Comminges, PETR Comminges-Pyrénées, DRAAF Occitanie, Région Occitanie et Conseil départemental de Haute-Garonne. L'engagement des différentes parties a été ratifié dans une « convention de partenariat ». La gouvernance est évolutive et de nouveaux membres peuvent y être associés.

DRAAF OCCITANIE - Version actualisée février 2023

Principaux enjeux du PAT

- ☞ Favoriser une production et une consommation locales respectueuses de l'environnement par l'accompagnement des producteurs dans l'amélioration de leurs pratiques et le développement de circuits courts de proximité, incluant une filière spécifique RHD.
- ☞ Identification des besoins en outils de transformation pour faciliter la mise en adéquation entre les productions locales et les attentes des acheteurs, assurant ainsi le maintien et l'augmentation de la valeur ajoutée sur le territoire.
- ☞ Étude-action centrée sur la filière viande dans le périmètre du territoire de la communauté de communes Cœur et Coteaux du Comminges.
- ☞ L'objectif est de déterminer les conditions du maintien de l'activité des deux abattoirs du Comminges et d'élaborer un plan d'actions visant à assurer le lien entre les productions en amont et leurs débouchés en aval.
- ☞ Communiquer sur les produits locaux pour pallier le manque de reconnaissance et d'identification de ces derniers par les consommateurs.



Exemples d'actions réalisées ou programmées

- ✓ Consolidation et déploiement d'Agrilocal, Promotion et accompagnement du programme « Lait et fruits à l'école »
- ✓ Accompagnement d'un échantillon de sites de restauration collective dans l'introduction de produits bios, locaux et de qualité ; consolidation et accompagnement des ateliers de Cocagne Alimen'terre ; déploiement d'une étude sur la structuration et le développement des structures d'abattage ; accompagnement des porteurs de projet agricole mettant l'accent sur les aspects environnementaux (approche agroforesterie, utilisation de matériaux biosourcés, etc.) ; organisation d'un défi « Famille à alimentation positive » ; redéploiement de la filière brebis laine.
- ✓ Réalisation d'animation foncière sur le territoire à travers l'appel à projet « Terra Rural », qui a permis d'identifier des terrains pour l'installation de nouveaux maraîchers.
- ✓ Déploiement des couveuses maraîchères en Comminges qui vont permettre à de jeunes maraîchers d'expérimenter leurs méthodes de production et de commercialisation pendant 1 à 3 ans, tout en étant accompagnés, avant de se lancer pleinement dans le maraîchage.
- ✓ Élaboration d'une « identité visuelle » propre au Comminges avec un sticker « Produit en Comminges Pyrénées » qui est distribué gratuitement aux producteurs locaux (alimentaires comme non alimentaires).

Principaux partenaires techniques

Producteurs, transformateurs et artisans, Région Occitanie, Conseil départemental de Haute-Garonne, Bio Ariège Garonne, Chambre d'agriculture de Haute-Garonne, SAFER Occitanie, ADEAR 31, Terre de Liens, Les Jardins du Comminges, L'Association Graines d'avenir de Saint-Gaudens, communautés de communes du territoire.



Principaux dispositifs en lien avec le PAT

- CRTE
- CTO
- Projet de territoire
- SCoT
- Plan climat air énergie territorial

Principaux partenaires financiers

- DRAAF
- Leader
- FEADER
- Région Occitanie
- Département de la Haute-Garonne
- France Relance
- CPER



Contacts PAT : Clément Chesnais, chargé de mission développement territorial (clement.chesnais@commingespynes.fr)

Pour plus d'informations : <http://draaf.occitanie.agriculture.gouv.fr/Programme-national-de-https://cestfaitdanslegers.fr/>

ANNEXE 2

Carte détaillée du territoire et liste de ses 235 communes

Communauté de communes Cœur et Coteaux du Comminges



Délimitation de la zone
massif

Communauté de communes Cagire Garonne Salat

Communauté de communes Pyrénées Haut-Garonnaises

© Cartographie : CD31 - 2017

**Communes du territoire Pays Comminges Pyrénées
et population municipale en vigueur au 1er janvier 2023 (INSEE, Recensement de la population 2020)**

	Commune	Population		Commune	Population
1	Agassac	120	41	Bourg-d'Oueil	7
2	Alan	291	42	Boussan	234
3	Ambax	62	43	Boutx	253
4	Anan	258	44	Bouzin	86
5	Antichan-de-Frontignes	187	45	Burgalays	119
6	Antignac	90	46	Cabanac-Cazaux	129
7	Arbas	273	47	Cardeilhac	265
8	Arbon	97	48	Cassagnabère-Tournas	467
9	Ardiège	354	49	Cassagne	645
10	Arguenos	86	50	Castagnède	189
11	Argut-Dessous	22	51	Castelbiague	241
12	Arlos	102	52	Castellaillard	58
13	Arnaud-Guilhem	228	53	Castéra-Vignoles	61
14	Artigue	31	54	Castillon-de-Larboust	76
15	Aspet	888	55	Castillon-de-Saint-Martory	392
16	Aspret-Sarrat	124	56	Cathervielle	36
17	Aulon	311	57	Caubous	4
18	Aurignac	1 242	58	Cazac	85
19	Ausseing	80	59	Cazaril-Tambourès	85
20	Ausson	592	60	Cazarilh-Laspènes	16
21	Auzas	227	61	Cazaunous	69
22	Bachas	86	62	Cazaux-Layrisse	66
23	Bachos	35	63	Cazeaux-de-Larboust	102
24	Bagiry	112	64	Cazeneuve-Montaut	85
25	Bagnères-de-Luchon	2 222	65	Charlas	250
26	Balesta	137	66	Chaum	195
27	Barbazan	498	67	Chein-Dessus	187
28	Baren	12	68	Ciadoux	220
29	Beauchalot	645	69	Cier-de-Luchon	234
30	Belbèze-en-Comminges	114	70	Cier-de-Rivière	274
31	Benque	168	71	Cierp-Gaud	719
32	Benque-Dessous-et-Dessus	28	72	Cirès	14
33	Bezins-Garraux	41	73	Clarac	668
34	Billière	29	74	Coueilles	95
35	Binos	45	75	Couret	229
36	Blajan	446	76	Cuguron	174
37	Boissède	68	77	Le Cuing	476
38	Bordes-de-Rivière	470	78	Encausse-les-Thermes	699
39	Boudrac	147	79	Eoux	130
40	Boulogne-sur-Gesse	1 654	80	Escanecrabe	232

	Commune	Population
81	Escoulis	79
82	Esparron	42
83	Estadens	534
84	Estancarbon	610
85	Esténos	192
86	Eup	135
87	Fabas	200
88	Figarol	315
89	Fos	232
90	Fougaron	100
91	Francazal	30
92	Franquevielle	331
93	Le Fréchet	103
94	Fronsac	195
95	Frontignan-de-Comminges	78
96	Frontignan-Savès	71
97	Galié	81
98	Ganties	320
99	Garin	158
100	Génos	71
101	Gensac-de-Boulogne	113
102	Gouaux-de-Larboust	56
103	Gouaux-de-Luchon	45
104	Goudex	41
105	Gourdan-Polignan	1 182
106	Guran	49
107	Herran	71
108	His	236
109	Huos	482
110	L' Isle-en-Dodon	1 636
111	Izaut-de-l'Hôtel	295
112	Jurvielle	17
113	Juzet-d'Izaut	188
114	Juzet-de-Luchon	378
115	Labarthe-Inard	867
116	Labarthe-Rivière	1 299
117	Labastide-Paumès	147
118	Labroquère	322
119	Laffite-Toupière	98
120	Lalouret-Laffiteau	135

	Commune	Population
121	Landorthe	1 018
122	Larcen	185
123	Larroque	289
124	Latoue	313
125	Lécussan	284
126	Lège	33
127	Lespiteau	85
128	Lespugue	86
129	Lestelle-de-Saint-Martory	435
130	Lieux	127
131	Lilhac	129
132	Lodes	295
133	Loudet	199
134	Lourde	93
135	Luscan	47
136	Malvezie	108
137	Mancieux	378
138	Mane	958
139	Marignac	497
140	Marsoulas	130
141	Martisserre	66
142	Martres-de-Rivière	373
143	Mauvezin	87
144	Mayrègne	27
145	Mazères-sur-Salat	637
146	Melles	90
147	Milhas	179
148	Mirambeau	61
149	Miramont-de-Comminges	759
150	Molas	166
151	Moncaup	36
152	Mondilhan	81
153	Mont-de-Galié	36
154	Montastruc-de-Salies	310
155	Montauban-de-Luchon	521
156	Montbernard	215
157	Montespan	460
158	Montesquieu-Guittaut	177
159	Montgaillard-de-Salies	105
160	Montgaillard-sur-Save	77

	Commune	Population
161	Montmaurin	197
162	Montoulieu-Saint-Bernard	217
163	Montréjeau	2 726
164	Montsaunès	454
165	Moustajon	126
166	Nénigan	52
167	Nizan-Gesse	96
168	Oô	102
169	Ore	121
170	Payssous	86
171	Péguilhan	263
172	Peyrissas	77
173	Peyrouzet	80
174	Pointis-de-Rivière	857
175	Pointis-Inard	934
176	Ponlat-Taillebourg	600
177	Portet-d'Aspet	59
178	Portet-de-Luchon	39
179	Poubeau	79
180	Proupiary	69
181	Puymaurin	297
182	Razecueillé	34
183	Régades	137
184	Rieucazé	58
185	Riolas	52
186	Roquefort-sur-Garonne	794
187	Rouède	288
188	Saccourvielle	20
189	Saint-André	237
190	Saint-Aventin	62
191	Saint-Béat-Lez	383
192	Saint-Bertrand-de-Comminges	237
193	Saint-Élix-Séglan	43
194	Saint-Ferréol-de-Comminges	61
195	Saint-Frajou	214
196	Saint-Gaudens	11 664
197	Saint-Ignan	229
198	Saint-Lary-Boujean	127
199	Saint-Laurent	178
200	Saint-Loup-en-Comminges	38

	Commune	Population
201	Saint-Mamet	554
202	Saint-Marcet	362
203	Saint-Martory	1 056
204	Saint-Médard	224
205	Saint-Paul-d'Oueil	34
206	Saint-Pé-d'Ardet	159
207	Saint-Pé-Delbosc	143
208	Saint-Plancard	393
209	Saleich	338
210	Salerm	60
211	Salies-du-Salat	1 755
212	Salles-et-Pratviel	127
213	Saman	130
214	Samouillan	111
215	Sarrecave	78
216	Sarremezan	91
217	Sauveterre-de-Comminges	706
218	Saux-et-Pomarède	249
219	Savarthès	185
220	Sédeilhac	63
221	Seilhan	209
222	Sengouagnet	219
223	Sepx	207
224	Signac	47
225	Sode	21
226	Soueich	520
227	Terrebasse	139
228	Touille	241
229	Les Tourreilles	377
230	Trébons-de-Luchon	7
231	Urau	118
232	Valcabrère	144
233	Valentine	878
234	Villeneuve-de-Rivière	1 756
235	Villeneuve-Lécussan	562
	Population totale	77 524