

n°4

Col de Lauzach

Haut
randonnées
haut
comminges

Col de Lauach

natu

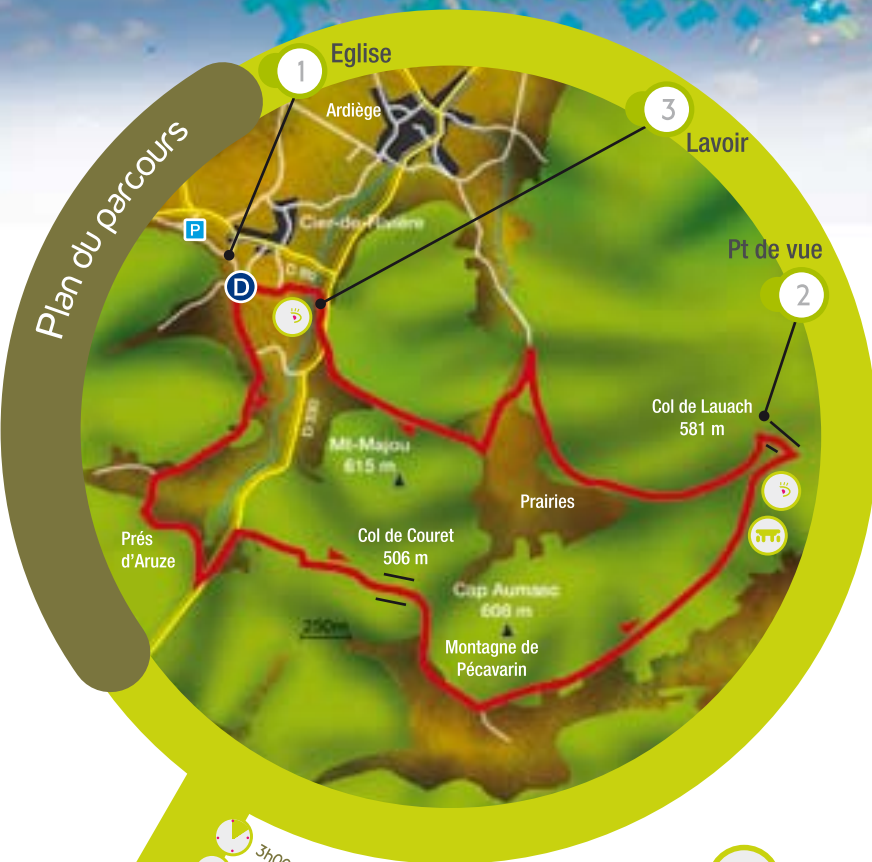
Votre rando

Au cours de cette promenade, vous aurez sûrement l'occasion d'apercevoir de nombreux vergers. En effet, dans la vallée de la Garonne et plus particulièrement dans le village de Cier-de-Rivière, le bassin de Sauveterre et les Frontignes, on trouve partout des arbres fruitiers organisés en vergers de plein vent.

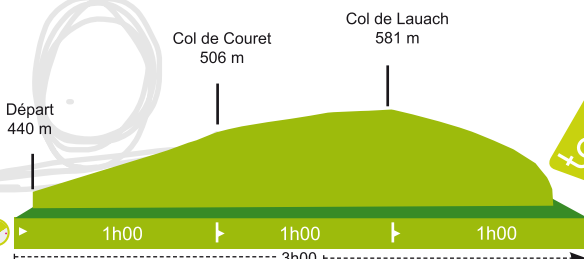


Les pommiers, les poiriers mais aussi les pêchers, cognassiers, noyers, châtaigniers occupaient une place importante dans le fonctionnement des exploitations agricoles. Les arbres fruitiers (en particulier les pommiers) étaient choyés et renouvelés de génération en génération. De nombreuses variétés de pommes locales existaient comme la Choureaux, la Coutras, l'œil Gros ou la Bolivarde. Les plus abimées étaient pressées, les plus beaux fruits étaient vendus sur les marchés locaux.

Un projet de réhabilitation du patrimoine fruitier local sur le canton de Barbazan a été mené par la Communauté de Communes du Haut Comminges en partenariat avec l'association Renova de 2005 à 2008. Il a permis de rénover plus de 550 arbres fruitiers et d'en replanter près de 700. Des formations de taille, de greffe ont été proposées aux habitants du canton ainsi que des ateliers de pressage.



3h00
Départ à Place de la mairie de Cier ou depuis Ardège
Thème : Patrimoine
Aires de pique-nique
Parking à proximité
Accessible de Mai à octobre
Difficulté ●● / Dénivelé 300 m
Réf IGN 1847 OT



altitudes
et durées

Le lavoir de Cier-de-Rivière

Construit en 1879 à l'initiative du maire M. CAZAUX. Il était alimenté par les eaux du ruisseau Longariège, qui traverse le village.










Le système d'amenée et d'évacuation reste visible. Le bassin rectangulaire comporte deux parties respectivement réservées au lavage et au rinçage. Les bords du bassin sont en pierre de taille.



recommandations

- Je respecte la nature, les animaux ainsi que les autres usagers des sentiers.
- Je tiens mon animal en laisse.
- Je ne laisse pas de traces de mon passage en ramassant mes déchets.
- Je referme toutes les clôtures et barrières que j'emprunte.
- Je ne fais pas de feu en dehors des zones prévues à cet effet (barbecue).
- Je suis le balisage par sécurité et pour éviter le piétinement de la végétation.
- En période de chasse, je suis prudent et me renseigne sur les zones à risques.
- Les grands et les petits sont équipés en fonction de la difficulté et du climat.

balisage

	GR	GR de pays	PR
Balise			
Changement de direction			
Mauvaise direction			

comment venir



informations

Communauté de communes
du Haut-Comminges

17 av de Luchon

31210 GOURDAN-POLIGNAN

Tel. 05 61 94 79 53

www.cc-hautcomminges.fr

contact : haut.comminges@wanadoo.fr

Une collection de 10 fiches de randonnées
pédestres et 13 fiches dédiées au VTT vous
attendent

