



Siège social et secrétariat général
17, avenue de Luchon
31210 Gourdan-Polignan
05 61 94 79 50 - secretariat@cc-pyreneeshautgaronnaises.fr

Site de Marignac
2, rue de l'Usine
31440 Marignac
05 61 79 00 26

Site de Luchon
7, chemin des Trêtes
31110 Moustajon
05 61 79 12 90

 cc-pyreneeshautgaronnaises.fr

**Communauté de communes
Pyrénées Haut Garonnaises**



700 Km

de sentiers de randonnée

Les Pyrénées Haut Garonnaises comptent un important réseau de sentiers qui attire de nombreux randonneurs sur notre territoire et dont l'entretien est assuré par les agents intercommunaux (hors GR).



Dénominateur Commun(es)

Le mag des 77 communes des Pyrénées Haut-Garonnaises

TRI DES DÉCHETS

Cœuvrer pour l'avenir

Découverte
La vallée d'Ossau
Tunnel de St-Béat
Le piétri

01

01

Les Pyrénées Haut Garonnaises, une terre de bien vivre !

Avec de l'espace pour ses habitants

- 65 940 habitants
- Densité : 24,7 habitants/km² (moy. nat. : 164 hab/km²)
- Commune la plus peuplée : 2440 habitants (Bagnères-de-Luchon)
- Communes les moins peuplées : 4 habitants (Chères-de-Luchon et Cauterets)
- 88 communes en 2016

Un territoire entre piémont et montagne

- 438 km² de superficie
- 2/3 du territoire en milieu montagne
- Point le plus bas : 400 m (plateau de Comborn)
- Point culminant : 3 222 m (Pic de Meilhan)

Et une économie reposant sur les services

Les secteurs d'activité :

- > 48% commerces, transports et services (hors tourisme)
- > 39% activités et services publics, santé, enseignement, arts et spectacle
- > 3% construction
- > 7% industrie
- > 3% agriculture

124 entreprises créées en 2016

Taux d'emploi des 15 à 64 ans : 72,2 % (moy. nat. 77,2 %)



Compétences obligatoires :

- Aménagement de l'espace pour la conduite d'actions d'intérêt communautaire ; schéma de cohérence territoriale et schéma de secteur ;
- Actions de développement économique prévues à l'article L.4251-17 : création aménagement, entretien et gestion de zones d'activité industrielle, commerciale, tertiaire, artisanale, touristique, portuaire ou aéroportuaire ; politique locale du commerce et soutien aux activités commerciales d'intérêt communautaire ; promotion du tourisme, dont la création d'offices de tourisme ;
- Création, aménagement, entretien et gestion des aires d'accueil des gens du voyage et des terrains familiaux locatifs définis au 1^{er} et 3^o du II de l'article 1^{er} de la loi n° 2000-614 du 5 juillet 2000 relative à l'accueil et à l'habitat des gens du voyage ;
- Collecte et traitement des déchets des ménages et déchets assimilés ;
- Gestion des Milieux Aquatiques et Prévention des Inondations (GEMAPI) dans les conditions prévues à l'article L.211-7 du code de l'environnement.



<http://www.cc-pyreneeshautgaronnaises.fr/>

Compétences optionnelles :

- Protection et mise en valeur de l'environnement, le cas échéant dans le cadre de schémas départementaux et soutien aux actions de maîtrise de la demande d'énergie ;
- Politique du logement et du cadre de vie ;
- Création, aménagement et entretien de la voirie ;
- Construction, entretien et fonctionnement d'équipements culturels et sportifs d'intérêt communautaire et d'équipements de l'enseignement élémentaire et préélémentaire d'intérêt communautaire ;
- Action sociale d'intérêt communautaire ;
- Politique de la ville : élaboration du diagnostic du territoire et définition des orientations du contrat de ville ; animation et coordination des dispositifs contractuels de développement urbain, de développement local et d'insertion économique et sociale ainsi que des dispositifs locaux de prévention de la délinquance ; programmes d'actions définis dans le contrat de ville ;
- Création et gestion de maisons de services au public et définition des obligations de service au public y afférentes en application de l'article 27-2 de la loi n° 2000-321 du 12 avril 2000 relative aux droits des citoyens dans leurs relations avec les administrations.

Compétences supplémentaires :

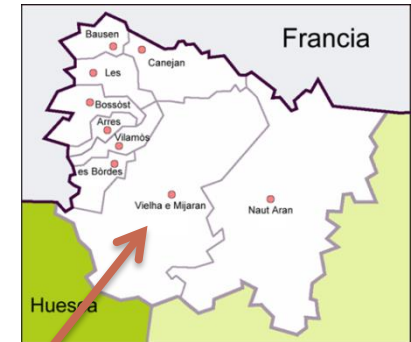
Coopération

- Création d'un Groupement Local de Coopération Transfrontalière ;
- Participation à une réflexion commune et réalisation de projets communs d'intérêt général avec des organisations nationales ou internationales ayant des intérêts communs à la CCPHG ;
- Animation du réseau de partenaires nationaux et internationaux présents sur le territoire intercommunal et représentation du territoire auprès de ces partenaires, notamment dans les négociations internationales dans l'intérêt de renforcer les relations économiques, culturelles et touristiques.
- Gestion, entretien, aménagement et développement des stations de ski du Mourtis de Superbagnères et de Bourg d'Oueil.
- Assainissement non collectif.
- Action culturelle - Favoriser la création et la diffusion artistique par le soutien aux opérateurs culturels, organisateurs d'événements qui dépassent le cadre communal et intéresse les populations des communes membres.
- Mise en place des programmes incitatifs de valorisation du petit patrimoine local public dit vernaculaire, correspondant aux critères définis par la charte intercommunale du patrimoine en faveur du développement touristique.



Conselh Generau de la Val D'Aran





Conselh  Generau d'Aran



Diputació de Lleida
Patronat de Promoció Econòmica

Catalogne

Elle est située dans le nord-est de la péninsule Ibérique en Europe du Sud et, selon les définitions, de l'Ouest. Sa capitale et métropole est la ville de Barcelone. Est entourée par la Communauté valencienne au sud, l'Aragon à l'ouest, la France au nord, l'Andorre au nord-ouest, et la mer Méditerranée à l'est.

Val D'Aran

Carte d'identité :

Le Val d'Aran est une « enclave » espagnole en France où le tracé de la frontière ne suit pas celui du partage des eaux. Ainsi la Garonne prend sa source dans le Val d'Aran.

Le Val d'Aran est bordé au nord et à l'ouest par l'Ariège et la Haute Garonne, ainsi que par l'Aragon (Bénaque)); au sud avec l'Alta Ribagorça et l'Aragon, à l'est avec le Pallars Sobirà.

33 communes

10.295 habitants

Vielha (900m d'altitude), la Capitale

633,6 km² de superficie

30% du territoire se trouve à plus de 2.000 m d'altitude

3 langues officielles : aranais, catalan et espagnol

3.014m : hauteur maximale avec le pic Besiberri Norte

33.000 lits touristiques

390 prestataires touristiques et 326 commerces



Structures administratives d' Aran

Depuis 1990, le Val d'Aran, au sein de la Région Catalane est à nouveau un territoire privilégié possédant sa propre autorité de gestion:

Le « Conselh Generau » avec à sa tête le « Sindic d'Aran », le Conselh et la Commission des comptes.

La langue occitane, appelée « Aranais » dans le Val d'Aran, est la langue officielle. Le Conselh Général a une compétence autonome en matière de promotion et d'apprentissage de l'Aranais.

Le Val d'Aran est relié à la Catalogne, depuis 1924, par le col de la Bonaigua et depuis 1948 par le tunnel de Vielha.

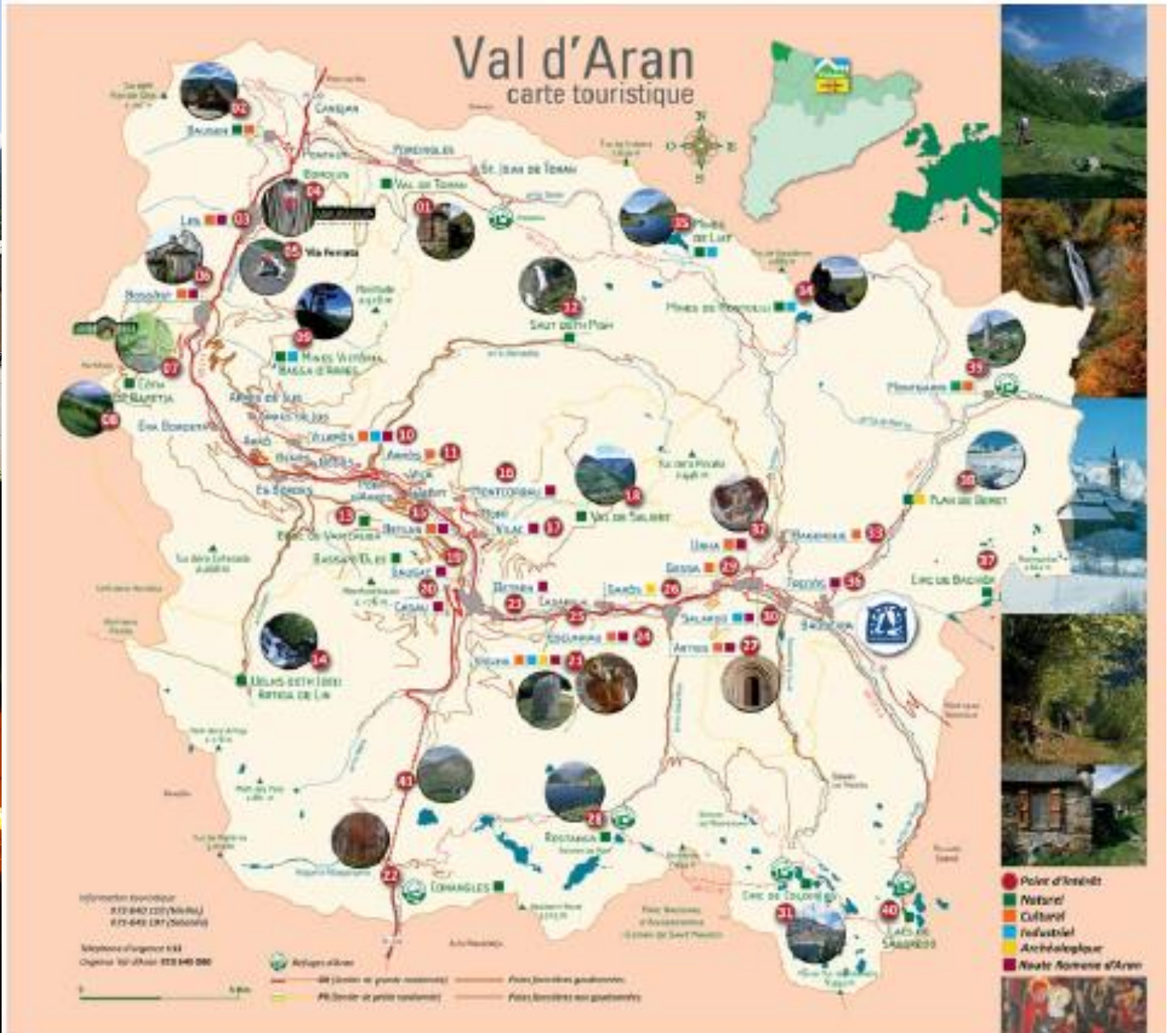
La Garonne y prend sa source au plateau de Béret et reçoit son principal affluent sur les flancs de l'Aneto au Goueil de Joueou.

La Confederacion de l'Ebre est l'autorité gestionnaire. Toutefois, depuis février 2015, une commission (Cuenca) spécialisée a été dédiée à la gestion de la Garonne.

La Parc Naturel de l'Alt Pirineu a été créé en 2003. Il diffère de nos Parcs Naturels Régionaux en ce que les zones urbaines sont exclues des limites du Parc. De plus, les Parcs Naturels de Catalogne détiennent des compétences en matière de conservation préventive et de protection active de la Nature.

Compétences du Conselh Generau d'Aran

- Santé
- Services sociaux
- Tourisme
- Protection, entretien et administration de son héritage historique et artistique.
- Protection et entretien de l'environnement montagnard et forestier.
- Agriculture, pêche, chasse et ressources forestières
- Sauvetage et lutte contre l'incendie
- Jeunesse
- Loisirs
- Sport
- Collecte et traitement des déchets solides
- Hygiène et santé publique
- Voirie locale
- Voyage et transport public inter
- artisanat





Coopération

La Coopération avec le Val d'Aran

Au regard des enjeux d'aménagement et de développement durable du territoire (gestion de l'eau, développement de l'offre touristique, maintien des services à la population, ...) la coopération avec le Val d'Aran semble une évidence.

Les législations en vigueur ne permettent pas de mettre en place un outil de protection et de valorisation des patrimoines communs entre le Comminges et le Val d'Aran. Aussi, chaque pays disposera de son propre outil (un PNR côté français notamment). L'objectif est de structurer la coopération transfrontalière afin qu'elle devienne le « moteur » de mise en œuvre de chacun des projets (tant sur le plan politique, technique que financier).

Dans un 1^{er} temps, il semble important de mettre en place une « mission permanente des relations transfrontalières entre le Val d'Aran et le projet de PNR » : mise en place de temps de rencontres et d'échanges sur des sujets concrets, émergence et valorisation des initiatives de coopération publiques et privées, ...



RisqHydro

Programme européen POCTEFA

Prévision des crues d'intérêt communautaire, sur les cours d'eau majeurs: Pique et Garonne

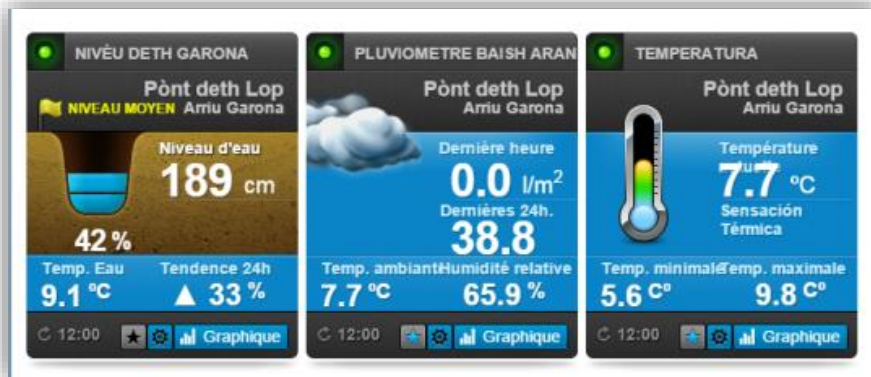


• 2013-2015

En novembre 2013, la CCCSB a passé une convention de coopération transfrontalière avec le Conselh Généráu d'Aran et 4 « comarques » espagnoles, (La Diputacion de Lérida étant chef de file) pour l'achat groupé d'équipements radar de détection des crues

Le programme a abouti en octobre 2015 à la mise en place d'un système opérationnel d'accès en ligne, public, libre et gratuit, par internet pour une surveillance des cours d'eau et une prévention en temps réel. Côté français, une étude plus poussée de modélisation préfigurerait un programme à venir: Risqhydro II

• 2019 la CCPHG a accueilli le forum POCTEFA de risques et prévention de crue, deux jours de travail en Comminges et la Val d'Aran




Forum POCTEFA RisqHydro / H2Ogurea

Coopération Touristique

Actions touristiques et animation commerciale

Accord de collaboration entre la « Station du Mourtis » et les « Termes Baronia de Les ». Un forfait détente (thalasso en Espagne et ski en France) pour seulement 39€. Une offre touristique déjà expérimenté et réputé.



Coopération Historique

- Rassemblements sociaux et culturels
- Mise en commun des coutumes pyrénéennes : Traité de Lies et Passerie, Feux des solstices, traditions des jeux de quilles ;
- Pratique de la langue occitane ;
- Création d'un écomusée de la Frontière



Liaison par Bus avec Val d'Aran

(dossier mise en place par le Région Occitanie et le Conseil Départemental de la Haute-Garonne en avril 2017)

Le tramway historique « Marignac-Val d'Aran » a été mise en service en 1914, est fermée totalement en 1954.

En 2014 la CC du Canton de Saint B at a  tudi  la possibilit  d'une ligne transfrontali re « Comminges-Val d'Aran » comme il  t  en 1954 et pour favoriser la liaison vers l'a roport de Toulouse et le TGV Barcelone-Madrid.

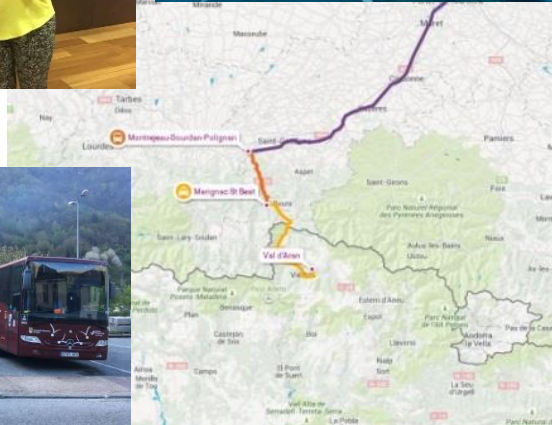
En 2015 le Conseil D partemental de la Haute-Garonne, a vu ce projet tr s favorable. Ils ont compl t  l' tude de viabilit  ainsi que la mise en  uvre dans le respect des normes europ ennes du transport public.

PISTE CYCLABLE TRANSFRONTALIERE

(dossier mis en place par Conseil D partemental de la Haute-Garonne   travers d'un POCTEFA)

En 2014 la CC du Canton de Saint B at propose un trac  de piste cyclable. Ce dossier a  t  pris en main par les services du Conseil D partemental de la Haute-Garonne, comp tents et connaisseurs des normes en vigueur. Ils ont jug  la faisabilit  de ce projet.

Le parcours alterne entre magnifiques for ts et villages de montagne, vous permettant de d couvrir la richesse du patrimoine de notre canton. Ces itin raires et passages routiers prennent en compte la future d viation qui all gera la circulation sur la majeure partie de la RN 125. En 2015 le Conseil D partemental sign  avec le Conseil G n ral de la Va l'Aran un partenariat. Ensemble ils se sont pr sent  au deuxi me appel   projet Interreg (n  EFA127/16) pour un financement FEDER. Le projet as obtenu un avis favorable en avril 2017.



Projet pédagogique culturel et d'échanges scolaires. (Ecole Marignac, Cierp-Gaud et Bossost) ;

En 2015 on a programmé des échanges scolaires, qu'ont été arrêtés à cause du Plan de vigilipirate l'alerta à la securit en France ainsi que des alertas à la vigilance en Espagne,



Promotion du territoire

Depuis 2014 la CC s'expose et participe aux différents évènements pour promouvoir le territoire. A subliné la présence depuis 2014 au Salon de sport et de tourisme de Lérida en Espagne, ainsi que depuis 2017 au salon international sur l'économie de la montagne à Tarbes,



SALON INTERNATIONAL SUR L'ÉCONOMIE DE LA MONTAGNE MOUNTAIN BUSINESS SUMMIT 2017
5-7 juillet 2017 | Tarbes – Lourdes – Pyrénées
mountainbusinesssummit.com

MBS 2017 Grand Public
Part des Espérances de Tarbes

Innovater | Développer | Aménager | Promouvoir | Investir | Protéger | Inspirer | Former

SALON INTERNATIONAL SUR L'ÉCONOMIE DE LA MONTAGNE MOUNTAIN BUSINESS SUMMIT 2017

Le Salon International sur l'Économie de la Montagne rassemble tous les acteurs locaux et internationaux contributeurs au développement économique, à l'aménagement et à la protection de la Montagne.
Son format original facilite les échanges professionnels et le développement des nouveaux projets.

Chiffres clés

- 150 expositions
- 15 pays représentés
- 1500 visiteurs professionnels
- 15000 visiteurs grand public

Qui peut participer ?
Décideurs (collectifs, entreprises, opérateurs, investisseurs, clients privés...), groupements et fournisseurs de solutions, intervenant dans les secteurs suivants :

- Aménagement du territoire
- Environnement et Énergie
- Tourisme
- Thermisme et bien-être
- Montagne
- Nouvelles technologies et numérique
- Sport
- Loisirs
- Artisanat
- Agriculture
- Industrie
- Foncier et immobilier
- Financement et investissement
- Environnement
- Formation
- Sécurité





Coopération Touristique

Chemin de Saint Jacques de Compostelle Saint-Bertrand de Comminges - Roda de Isabena

Un tracé, une variante historique, passant du Comminges au Val d'Aran via le port de Vielha (1700 m) en direction de Huesca (Roda de Isabena) Espagne.

Une liaison pour la Via Garonne de Toulouse à Saint Bertrand de Comminges.



Coopération Touristique

« Chemin de la Liberté en Haute-Garonne »

Le projet s'inscrit dans une démarche de revitalisation des territoires de montagne par la conservation, la réhabilitation et l'animation de randonnées à thèmes et tout particulièrement ici, en rappelant le sort des populations juives d'Europe fuyant la persécution nazie et tentant de franchir la frontière pyrénéenne

Le projet est à la croisée entre développement économique, culture, sport, enfance et jeunesse, tourisme et histoire, et a pour vocation de s'adresser à l'ensemble des publics, y compris à mobilité réduite. En outre, le Projet transfrontalier s'inscrit harmonieusement dans l'environnement existant.



Plan de financement

Projet Global 80 000,00 €

Département Haute-Garonne	25 %
Région Occitanie	25 %
DTER	30 %
Autofinancement	20%

Coopération pour l'emploi

Liaison Pôle Emploi – Services Occupationnels Catalans (SOC)

Un accord de solidarité pour trouver de l'emploi

Le bureau de Saint-Gaudens et le bureau de Vielha sont invités à rapprocher leurs offres d'emploi.

Des « job daiting » organisés d'un côté et autre de la frontière,



Sandrine FABRE-COLCY
SERVICE AUX ENTREPRISES
Pôle-emploi de Saint-Gaudens
5, bis avenue Anselme ARRIEU
31800 Saint-Gaudens
Tél : 3995/05.62.00.81.32 Fax : 05 62 00 91 29

SOC Servei d'Ocupació de Catalunya
Generalitat de Catalunya
Jesús Vergés Barés
Director OT de Vielha
Avinguda Maladeta, 11 local C | 25530 Vielha e Mijaran | Tel. 973 64 09 42 |
jesus.verges@gencat.cat | www.oficiodetraball.gencat.cat



Coopération au service de ...

Le service de Coopération fait le lien et la mise en relation à tous niveaux :

- Organisations de réunions transfrontalières pour le compte des organismes d'Etat ou du Pays de Comminges,
- Mise en relations des associations à caractère culturelles,
- Contact avec le consulat pour les démarches de nos administrés,
- Lecture des documents en espagnol, catalan ou aranes, pour nos administrés ou organismes (SIVOM)
- Echanges avec les écoles pour enrichir la connaissance du territoire transfrontalier (IES Toulouse, MFR Donneville)
- Mise en place de conventions avec les universités de Barcelone et Lérida pour favoriser les études sur le terrain transfrontalier



Coopération pour la création d'un groupement transfrontalier

Le 20 avril 2018 à Saint Bertrand de Comminges, lors de la cérémonie des 505 ans de « Lies et Patzeries » la CCPHG a signé un préaccord avec le Conselh Generau du Val d'Aran, en vue d'un projet de territoire transfrontalier. Ce projet vise la création en 2019 d'un Groupe de Coopération Transfrontalière. Pour cela, la CCPHG a sollicité l'aide de la Mission Opérationnelle Transfrontalière (MOT) ainsi que les services de l'ATD de la Haute-Garonne afin de déterminer entre les outils que nous offre l'Europe pour formaliser la coopération avec notre homologue du Val d'Aran.

Point de vue juridique : la coopération transfrontalière entre collectivités locales Espagnoles et Françaises s'appuie sur les dispositions de l'article L.1115-1-4-1 du Code général des collectivités territoriales (CGCT) et le traite de Bayonne,


Il se profile une structure de droit français sans personnalité juridique qui aura pour objet d'exercer les missions qui présentent un intérêt pour chacune des collectivités territoriales.

Le structure a crée doit obtenir les autorisations par arrêté du représentant de l'Etat dans la région où le district européen de son siège.

La rédaction de cet « accord cadre » sera en étroite collaboration avec les services juridiques de l'ATD 31 et la MOT pour en suite une validation pour les services de l'Etat.



La CCPHG est à l'initiative des projets, de collaboration et de partenariat - Une Coopération sans fin !





Développement Economique Coopération Transfrontalier

2 Rue des Usines 31440 Marignac 05 61 79 98 40 / 06 73 54 01 98
Site de la Communauté de communes Pyrénées Haut Garonnaises